



**SECRETARIA DA SAÚDE**  
**PORTARIA Nº 079/2010-SS**

O SECRETÁRIO DA SAÚDE DA PREFEITURA MUNICIPAL DE GUARULHOS,  
**CARLOS CHNAIDERMAN**, no uso de suas atribuições legais e,

Considerando as Diretrizes Municipais de Expansão da Estratégia Saúde da Família;

Considerando a Lei nº 10.507, de 10 de junho de 2002, que cria a profissão de Agente Comunitário de Saúde e os requisitos para o exercício;

Considerando o parágrafo único do artigo 4º da Lei Municipal no. 6.358, de 03/04/2008;

Considerando que o Agente Comunitário de Saúde deverá residir na área da comunidade em que atuar desde a data da publicação do edital de processo seletivo publico de acordo com o inciso I do Artigo 4º da Lei Municipal nº 6.358, de 03/04/2008.

**RESOLVE:**

**Artigo 1º** Para fins desta Portaria a área geográfica a que se refere o inciso I do Artigo 4º da Lei Municipal nº 6.358, de 03/04/2008 denomina-se Área de Abrangência.

**Artigo 2º** Para fins de Processo Seletivo Público, a área de abrangência corresponderá à extensão territorial com cobertura pela Estratégia Saúde da Família e ou de Agentes Comunitários de Saúde de cada Unidade Básica de Saúde delimitada pela Secretaria da Saúde, conforme anexos I ao XLVI.

**Parágrafo Único** – Para concorrer à vaga do emprego publico de Agente Comunitário de Saúde, os interessados deverão residir em ruas, avenidas, vielas e demais vias públicas contidas na área de abrangência da respectiva unidade, conforme anexos citados no caput do artigo.

**Artigo 3º** Fica sob a responsabilidade da Gestão da Informação da Secretaria da Saúde em conjunto com as Supervisões de Saúde, apoiada pela Coordenação da Atenção Básica a atualização periódica das áreas de abrangência das Unidades Básicas de Saúde.

**Artigo 4º** Esta portaria entra em vigor na data de sua publicação, revogadas as disposições em contrário.

Guarulhos, 23 de Agosto de 2010.

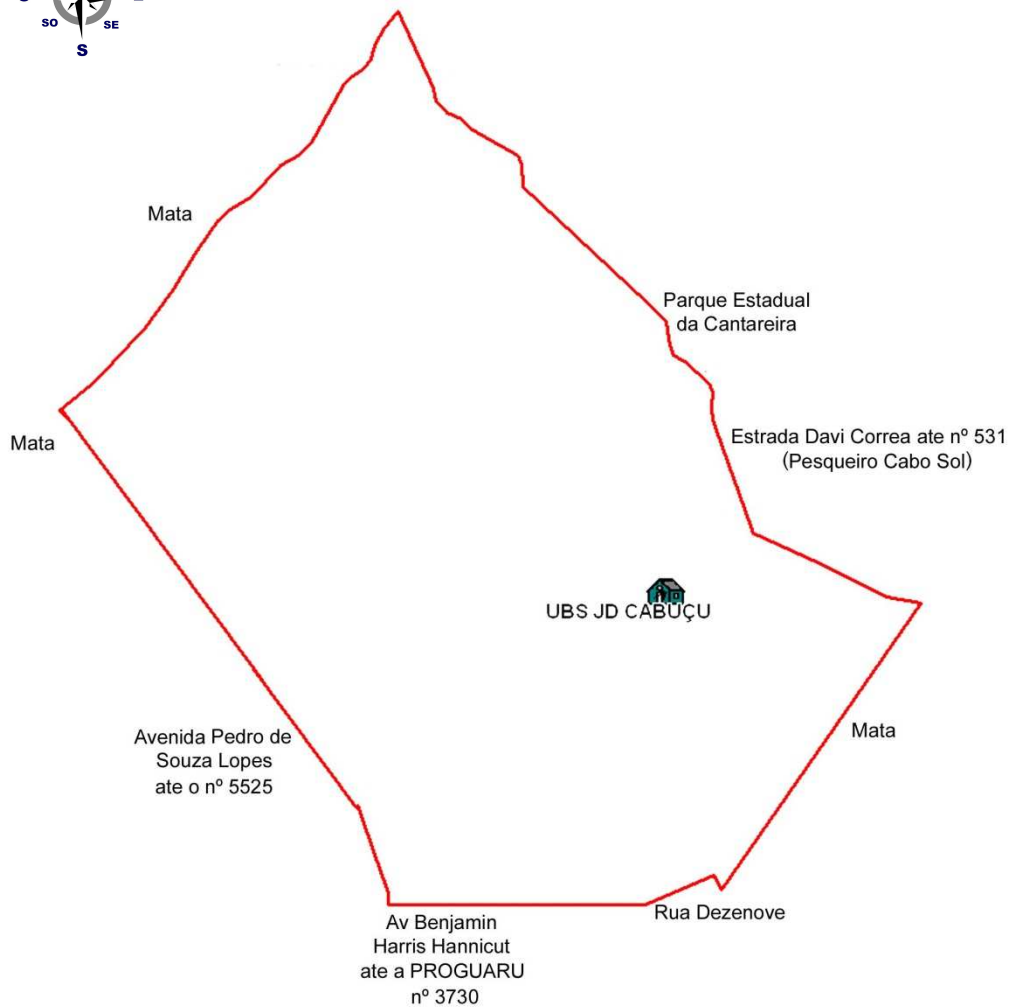
**CARLOS CHNAIDERMAN**  
Secretario da Saúde

Anexo I da Área de Abrangência



Prefeitura de Guarulhos  
Secretaria da Saúde

Área de abrangência  
UBS Jd. Cabuçu



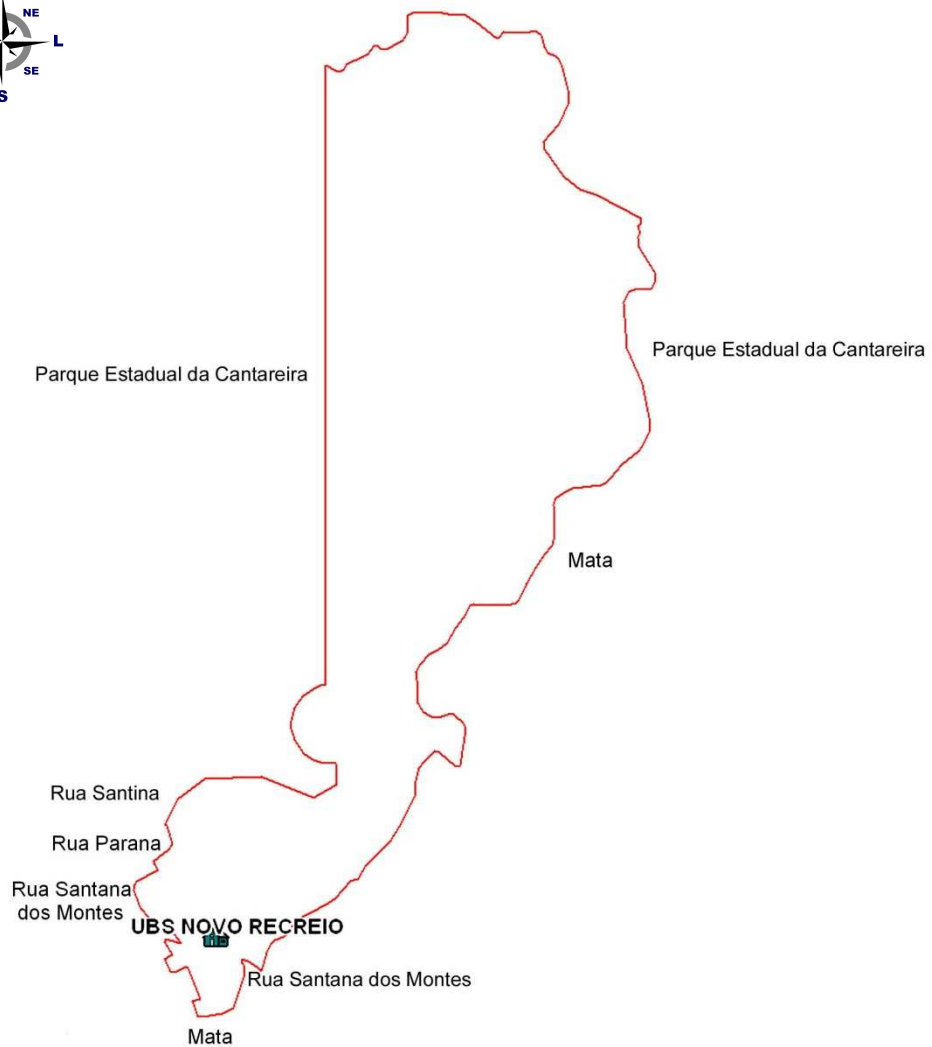
Continuação do Anexo I

<b>Ruas da UBS CABUÇU</b>	<b>Lado</b>	<b>Sentido</b>	<b>Esquina</b>
Rua Pedro S. Lopes	Direito/Esquerdo	Centro	Até o nº 5.525
Estrada Davi Correa	Direito/Esquerdo	Bairro	Até o nº 531 - Pesqueiro Cabo Sol
Av. Benjamin H. Hannicut	Direito/Esquerdo	Centro	Até Proguaru nº 3.730
Rua Dezenove	Direito/Esquerdo	Centro	Mata
Parque Estadual da Cantareira	Direito	Centro	Estr. Davi Correa nº 531



## Prefeitura de Guarulhos Secretaria da Saúde

### Área de abrangência UBS Novo Recreio



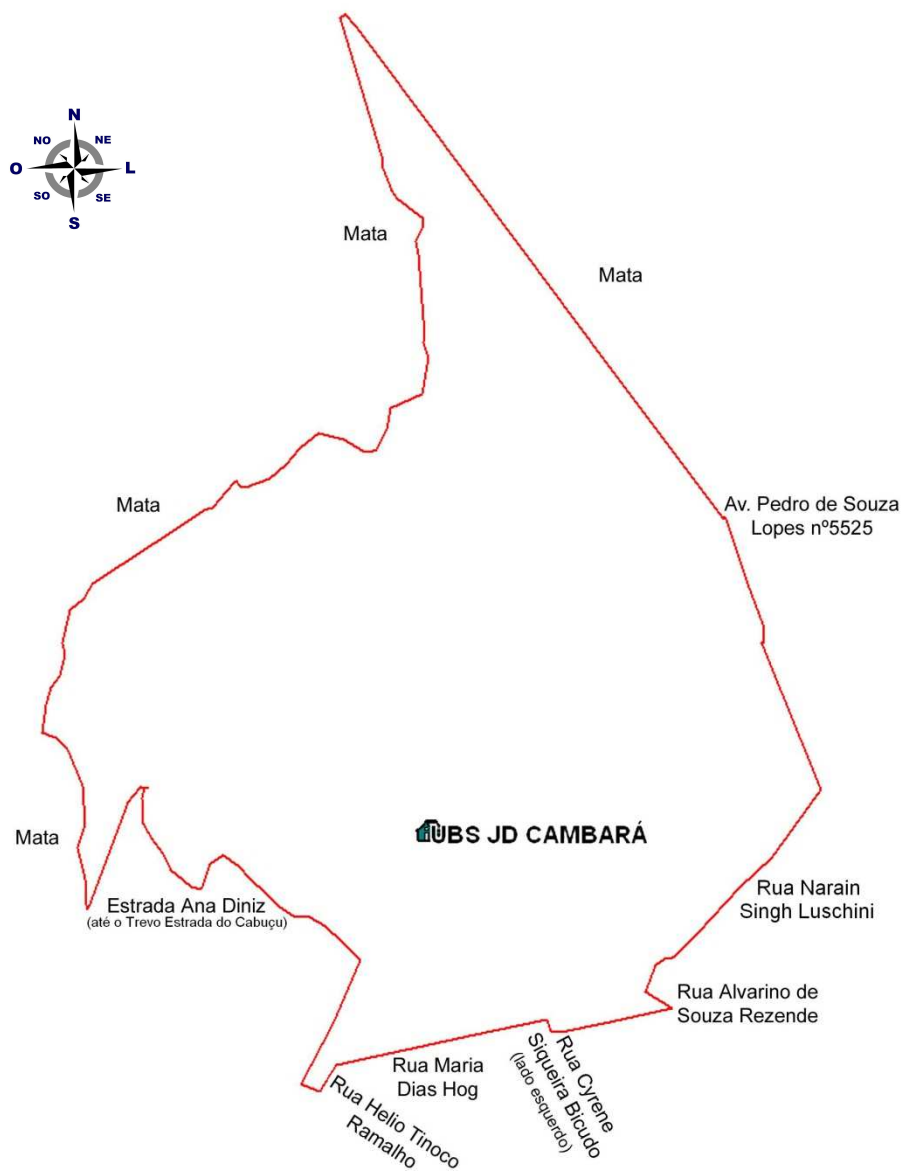
Continuação do Anexo II

<b>Ruas da UBS Novo Recreio</b>	<b>Lado</b>	<b>Sentido</b>	<b>Esquina</b>
Rua Santana	Direito	Centro	Rua Simone Costa
Rua Paraná	Direito/Esquerdo	Centro	
Rua Santana dos Montes	Direito/Esquerdo	Centro	
Parque Estadual da Cantareira	Esquerdo	Centro	Rua Santana
Parque Estadual da Cantareira	Direito	Centro	Mata



## Prefeitura de Guarulhos Secretaria da Saúde

### Área de abrangência UBS Jd. Cambara



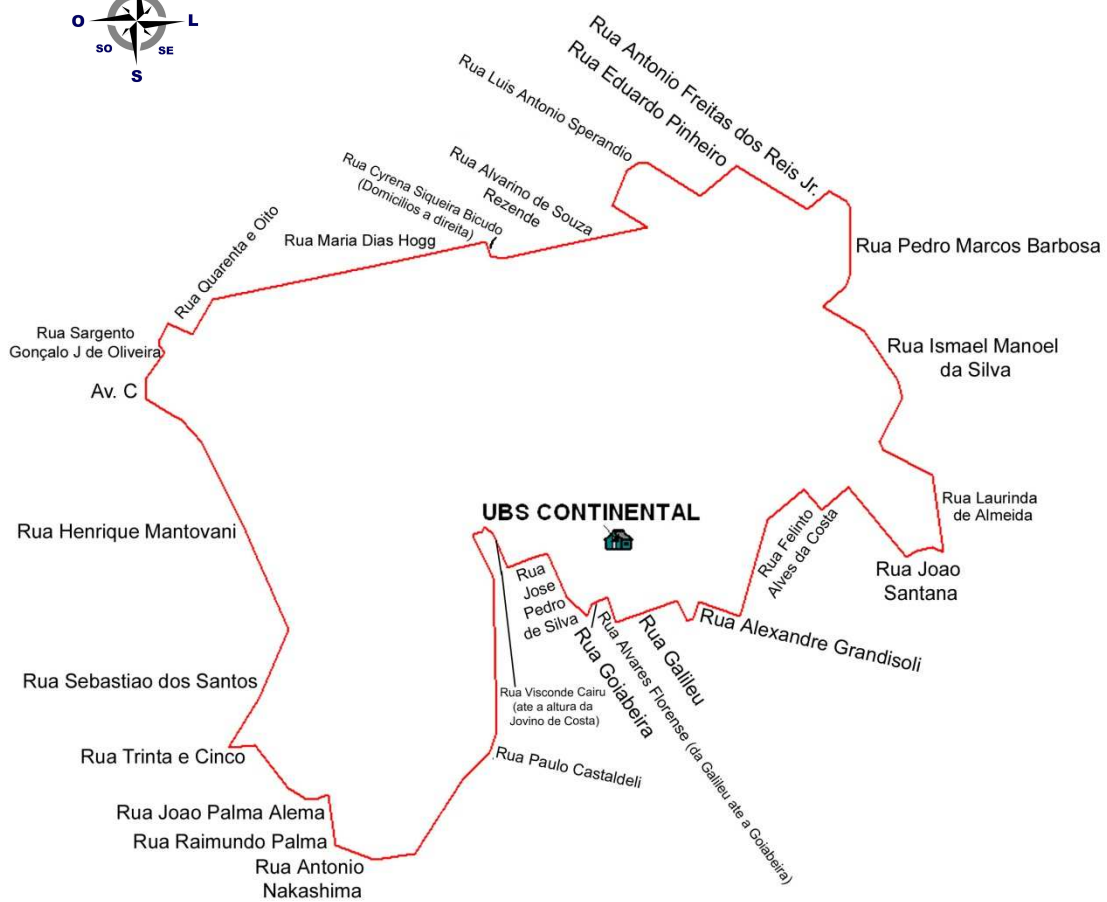
Continuação do Anexo III

<b>Ruas da UBS Cambará</b>	<b>Lado</b>	<b>Sentido</b>	<b>Esquina</b>
Estrada Ana Diniz	Direito/Esquerdo	Centro	Até o Trevo Estrada do Cabuçu
Av. Pedro Souza Lopes	Direito/Esquerdo	Bairro	Até o nº 5525
Av. Pedro Souza Lopes	Direito/Esquerdo	Centro	Estrada Ana Diniz
Rua Cyrene Siqueira Bicudo	Esquerdo	Bairro	R. Alvarino Souza Rezende
R. Alvarino Souza Rezende	Direito/Esquerdo	Centro	R. Alvarino Souza Rezende
Rua Maria Dias Hog	Direito/Esquerdo	Centro	Até Rua Cyrene Siqueira Bicudo
Rua Hélio Tinoco Ramalho	Direito/Esquerdo	Centro	Rua Cyrene Siqueira Bicudo
Rua Narain Singh Luschini	Direito/Esquerdo	Centro	R. Alvarino De Souza Rezende



## Prefeitura de Guarulhos Secretaria da Saúde

### Área de abrangência UBS Continental





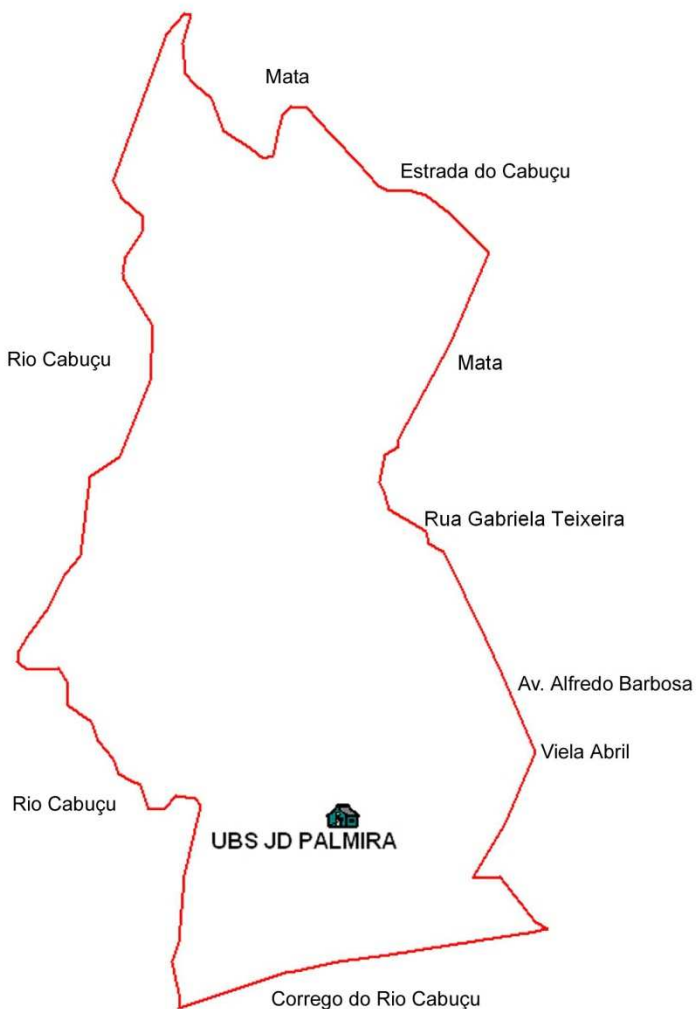
Continuação do Anexo IV

<b>Ruas da UBS Continental</b>	<b>Lado</b>	<b>Sentido</b>	<b>Esquina</b>
Rua Cyrena S.Bicudo	Direito	Bairro	Rua Alvarino de Souza Rezende
Rua Alvarino S.Rezende	Direito	Bairro	Rua Luis de A. Sperandio
Rua Eduardo Pinheiro	Direito/Esquerdo	Centro	
Rua Pedro M. Barbosa	Direito/Esquerdo	Centro	
Rua Ismael Manoel da Silva	Direito/Esquerdo	Centro	
Rua Laurinda de Almeida	Direito/Esquerdo	Centro	
Rua João Santana	Direito/Esquerdo	Centro	Rua Laurinda de Almeida
Rua Filinto Alves da Costa	Direito/Esquerdo	Centro	
Rua Alexandre Grandisoli	Direito	Centro	Rua Goiabeira
Rua Goiabeira	Direito/Esquerdo	Bairro	
Rua Galileu	Direito/Esquerdo	Centro	
Rua Álvares Florense	Direito/Esquerdo	Centro	Rua Galileu
Rua José Pedro da Silva	Direito/Esquerdo	Centro	
Rua Visconde do Cairu	Direito/Esquerdo	Centro	Rua Jovino da Costa
Rua Paulo Castaldeli	Direito/Esquerdo	Centro	
Rua Antonio Nakashima	Direito/Esquerdo	Centro	
Rua Raimundo Palma	Direito/Esquerdo	Centro	
Rua João Palma Alemã	Direito/Esquerdo	Centro	
Rua Trinta e Cinco	Direito/Esquerdo	Centro	
Rua Henrique Mantovani	Direito/Esquerdo	Centro	
Av. C	Direito/Esquerdo	Centro	
Rua Sargento Gonçalo de Oliveira	Direito/Esquerdo	Centro	
Rua Quarenta e Oito	Direito/Esquerdo	Centro	
Rua Maria Dias Hog	Direito	Bairro	Rua Cyrena Siqueira Bicudo
R. Antonio Freitas Dos Reis Jr	Direito/Esquerdo	Centro	
Rua Luis Antonio Sperandio	Direito/Esquerdo	Centro	
Rua Sebastião Dos Santos	Direito/Esquerdo	Bairro	



# Prefeitura de Guarulhos Secretaria da Saúde

## Área de abrangência UBS Jd. Palmira



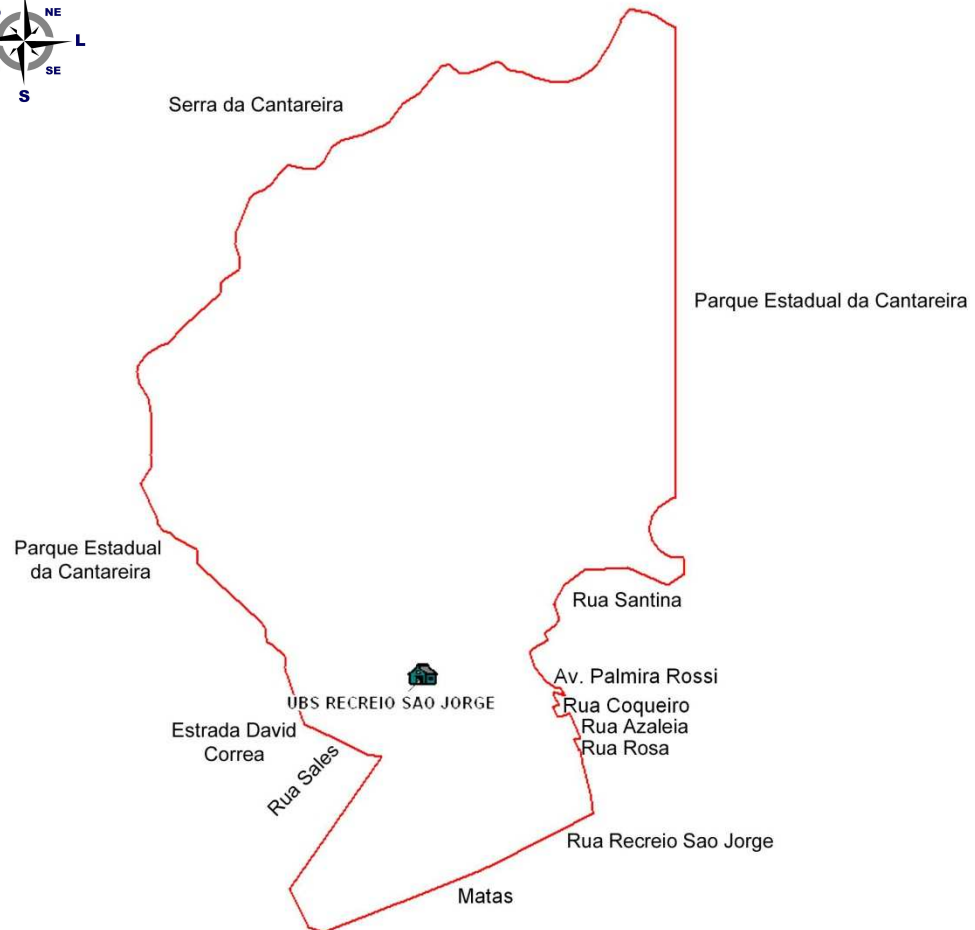
Continuação do Anexo V

<b>Ruas da UBS Palmira</b>	<b>Lado</b>	<b>Sentido</b>	<b>Esquina</b>
Vielas Abril	Direito/Esquerdo	Centro	
Avenida Alfredo Barbosa	Direito/Esquerdo	Centro	
Rua Gabriela Teixeira	Direito/Esquerdo	Centro	
Estrada Do Cabuçu	Direito/Esquerdo	Bairro	Trevo Estrada Ana Diniz
Rio Cabuçu	Direito	Bairro	Estrada Ana Diniz
Córrego Cabuçu	Direito	Bairro	Rio Cabuçu



## Prefeitura de Guarulhos Secretaria da Saúde

### Área de abrangência UBS Recreio Sao Jorge



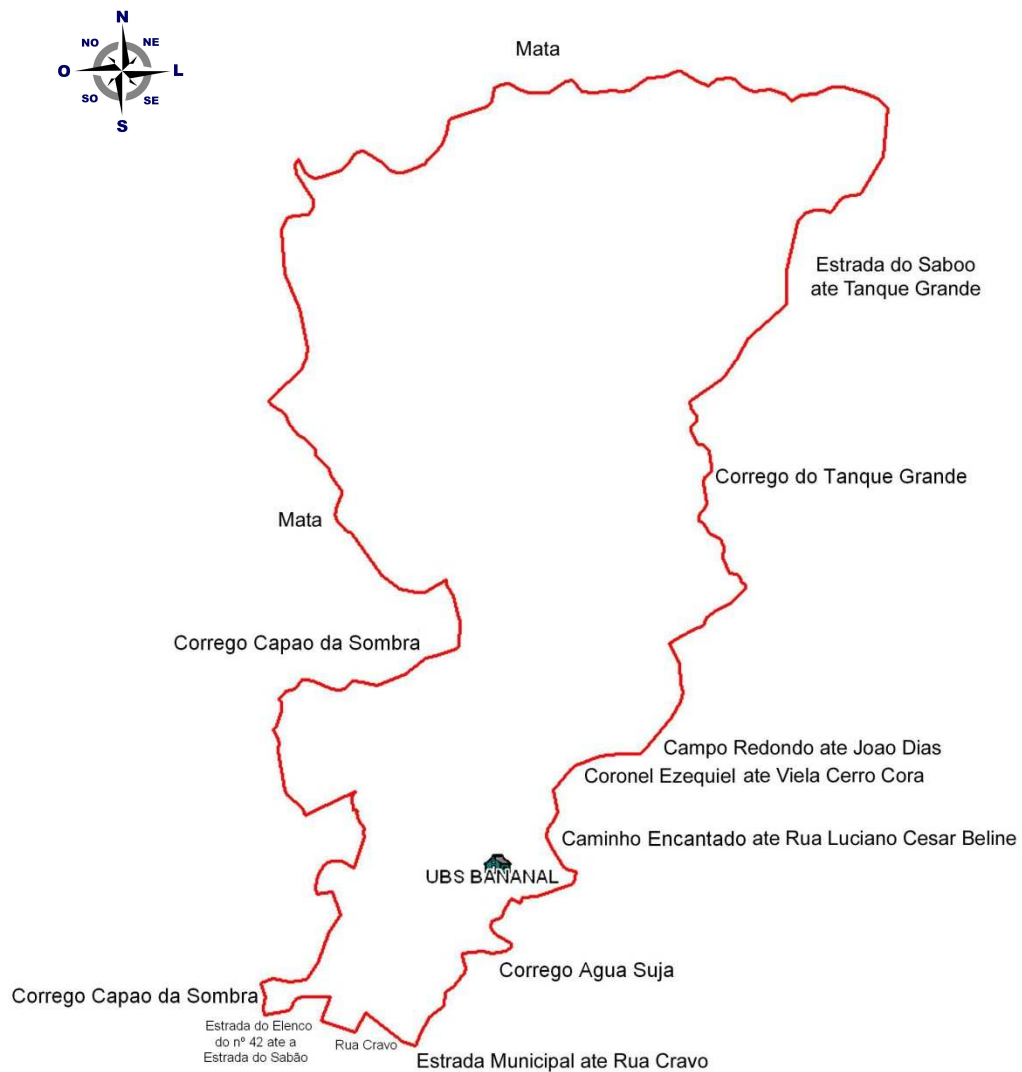
Continuação do Anexo VI

<b>Ruas UBS Recreio São Jorge</b>	<b>Lado</b>	<b>Sentido</b>	<b>Esquina</b>
Rua Santana	Direito/Esquerdo	Bairro	Av. Palmira Rossi
Rua Coqueiro	Direito/Esquerdo	Centro	
Rua Azaléia	Direito/Esquerdo	Centro	
Rua Rosa	Direito/Esquerdo	Centro	
Rua Recreio São Jorge	Direito/Esquerdo	Centro	
Estrada Davi Correa	Direito/Esquerdo	Centro	Rua Sales
Avenida Palmira Rossi	Direito/Esquerdo	Centro	
Rua Sales	Direito/Esquerdo	Centro	
Parque Estadual Da Cantareira	Esquerdo	Centro	Estrada Davi Correia
Parque Estadual Da Cantareira	Direito	Centro	Rua Santana



## Prefeitura de Guarulhos Secretaria da saúde

### Área de abrangência UBS Bananal



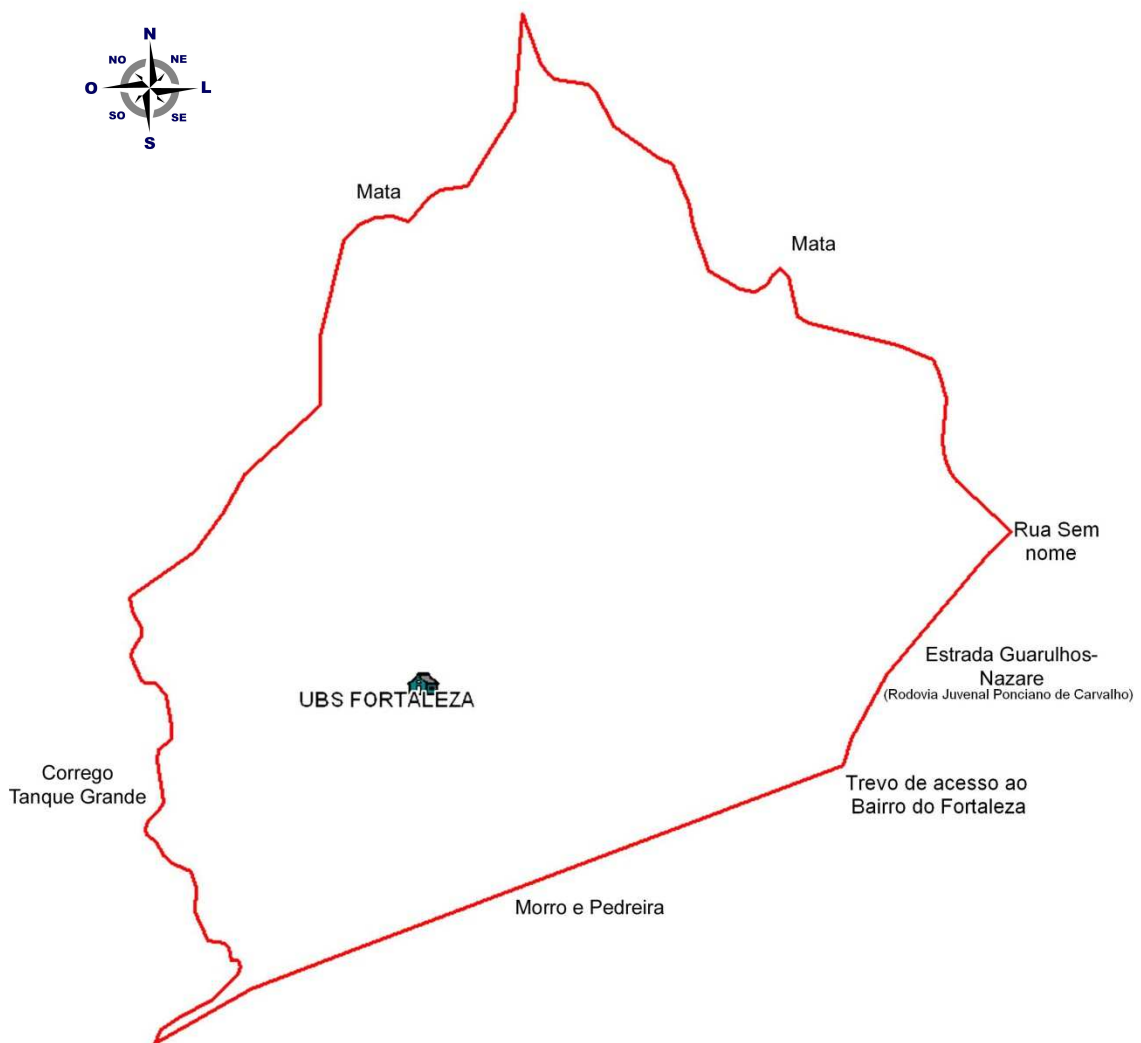
Continuação do Anexo VII

<b>Ruas da UBS Bananal</b>	<b>Lado</b>	<b>Sentido</b>	<b>Esquina</b>
Estrado do Elenco	Direito/Esquerdo	Centro	Até o nº 42
Estrada do Saboó	Direito	Centro	Córrego do Tanque Grande
Estrada do Saboó	Esquerdo	Bairro	Estrada do Taboão
Rua Campo Redondo	Direito/Esquerdo	Centro	Rua João Dias
Rua Coronel Ezequiel	Direito/Esquerdo	Centro	Vielas Cerro Cora
Estrada Municipal	Direito/Esquerdo	Centro	Rua Cravo
Rua Caminho do Encantado	Direito/Esquerdo	Centro	Rua Luciano Cesar Bellini
Rua Luciano Cesar Bellini	Direito/Esquerdo	Centro	
Rua Cravo	Direito/Esquerdo	Centro	
Córrego do Tanque Grande	Esquerdo	Bairro	Estrada do Saboó
Córrego Agua Suja	Esquerdo	Bairro	Rua Luciano Cesar Bellini
Córrego Capão Da Sombra	Direito	Bairro	Mata



Prefeitura de Guarulhos  
Secretaria da saúde

Área de abrangência  
UBS Fortaleza





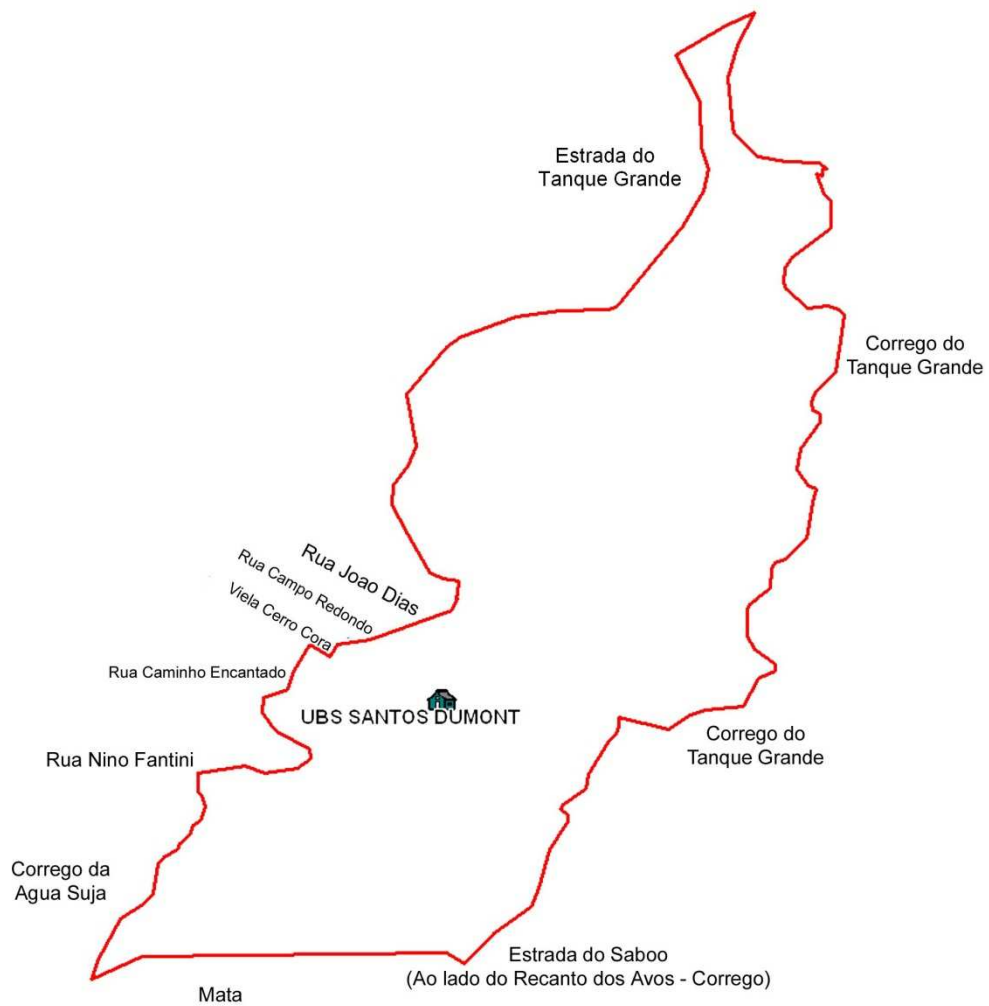
Continuação do Anexo VIII

<b>Ruas da UBS Fortaleza</b>	<b>Lado</b>	<b>Sentido</b>	<b>Esquina</b>
Estrada Guarulhos Nazaré	Esquerdo	Bairro	Rua Sem Nome
Estrada Guarulhos Nazaré	Direito	Centro	Trevo Acesso ao Bairro Fortaleza
Córrego Tanque Grande	Esquerdo	Bairro	Mata
Morro e Pedreira	Direito	Centro	Córrego Tanque Grande
Morro e Pedreira	Esquerdo	Bairro	Trevo Acesso Bairro Fortaleza
Rua Sem Nome	Direito/Esquerdo	Bairro	Mata



## Prefeitura de Guarulhos Secretaria da Saúde

### Área de abrangência UBS Santos Dumont



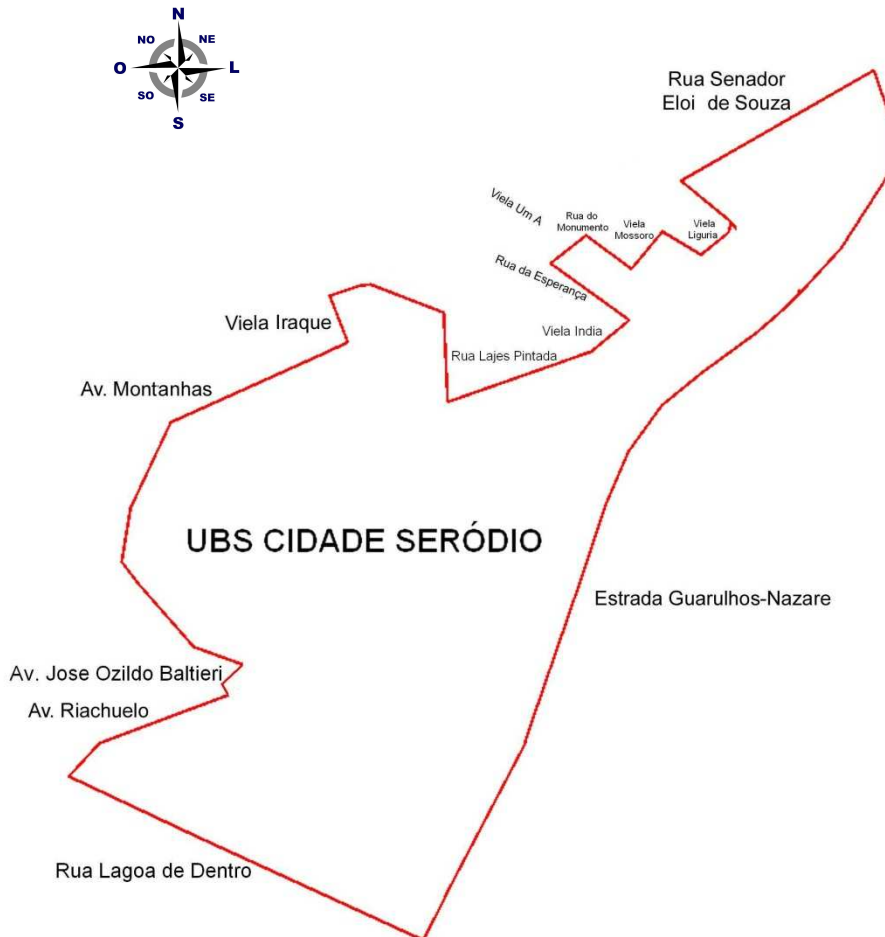
Continuação do Anexo IX

<b>Ruas da UBS Santos Dumont</b>	<b>Lado</b>	<b>Sentido</b>	<b>Esquina</b>
Rua Caminho Encantado	Direito/Esquerdo	Bairro	Rua Luciano Cesar Belini
Rua Campo Redondo	Direito/Esquerdo	Bairro	Rua João Dias
Estrada do Saboó	Direito/Esquerdo	Centro	Até o nº 750 - córrego
Estrada do Saboó	Direito/Esquerdo	Bairro	Rua São Fernando
Estrada do Tanque Grande	Direito/Esquerdo	Bairro	Até a reserva do SAAE
Rua João Dias	Direito/Esquerdo	Centro	
Vielas Cerro Corá	Direito/Esquerdo	Centro	
Rua Coronel Ezequiel	Direito/Esquerdo	Bairro	Até a Viela Cerro Corá
Rua Nino Fantini	Direito/Esquerdo	Centro	
Córrego do Tanque Grande	Direito	Centro	Estrada do Saboó (Recanto dos Avôs)
Córrego da Água Suja	Direito	Bairro	Rua Nino Fantini



## Prefeitura de Guarulhos Secretaria da saúde

### Área de abrangência UBS Cidade Serodio



Continuação do Anexo X

<b>Ruas UBS Cidade Seródio</b>	<b>Lado</b>	<b>Sentido</b>	<b>Esquina</b>
Estrada Guarulhos Nazaré	Esquerdo	Bairro	Até a Rua Senador Eloi de Souza
Estrada Guarulhos Nazaré	Direito	Centro	Até a Rua Lagoa de Dentro
Rua Senador Eloi De Souza	Direito/Esquerdo	Centro	
Vielá Liguria	Direito/Esquerdo	Centro	
Vielá Mossoro	Direito/Esquerdo	Centro	
Rua Do Monumento	Direito/Esquerdo	Centro	
Vielá Um A	Direito/Esquerdo	Centro	
Rua Da Esperança	Direito/Esquerdo	Centro	
Vielá Índia	Direito/Esquerdo	Centro	
Rua Lajes Pintada	Direito/Esquerdo	Centro	
Vielá Iraque	Direito/Esquerdo	Centro	
Av. Montanhas	Direito/Esquerdo	Centro	
Av. Jose Ozildo Baltieri	Direito/Esquerdo	Centro	
Av. Riachuelo	Direito/Esquerdo	Centro	
Rua Lagoa De Dentro	Direito/Esquerdo	Centro	



## Prefeitura de Guarulhos Secretaria da Saúde

### Área de abrangência UBS Jd. Acacio



Continuação do Anexo XI

<b>Ruas da UBS Acácio</b>	<b>Lado</b>	<b>Sentido</b>	<b>Esquina</b>
Estrada Do Elenco	Esquerdo	Bairro	Córrego da Cachoeira
Av. Silvestre Pires de Freitas	Direito/Esquerdo	Bairro	Até o nº 3046
Av. Silvestre Pires de Freitas	Direito/Esquerdo	Centro	Estrada do Elenco
Av. Martins Junior	Direito/Esquerdo	Centro	Rua Araújo
Rua Araújo	Direito/Esquerdo		
Rua São Gabriel da Palha	Direito/Esquerdo	Centro	Rua Imonclar E. Lazari
Rua Imonclar E. Lazari	Direito/Esquerdo	Bairro	Até Silvestre Pires de Freitas
Rua Pouso Alegre	Direito/Esquerdo	Centro	
Córrego Da Cachoeirinha	Direito	Centro	Estrada do Elenco
Rua Altamira	Direito/Esquerdo		
Chácaras	Direito/Esquerdo	Bairro	Av. Silvestre Pires de Freitas, 3046
Muro Do Condomínio	Esquerdo	Centro	



## Prefeitura de Guarulhos Secretaria da Saúde

### Área de abrangência UBS Belvedere





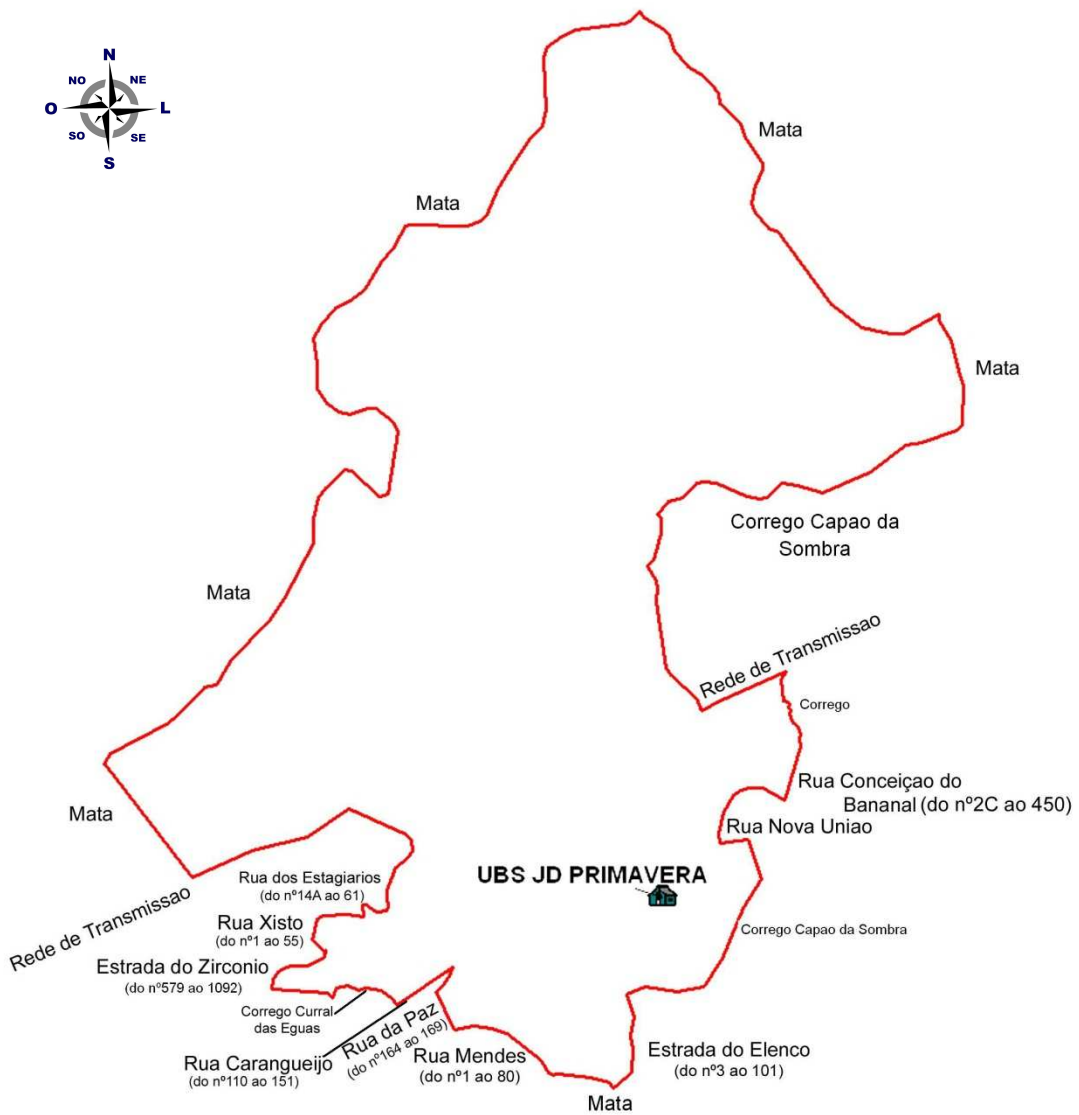
Continuação do Anexo XII

<b>Ruas da UBS Belvedere</b>	<b>Lado</b>	<b>Sentido</b>	<b>Esquina</b>
Estrada do Zircônio	Direito/Esquerdo	Bairro	Rua Sapolândia
Estrada do Elenco	Direito	Centro	córrego
Estrada do Elenco	Direito/Esquerdo	Bairro	Rua Caçador
Estrada do Elenco	Esquerdo	Bairro	Vielas Bomfim
Rua Caranguejo	Direito/Esquerdo	Bairro	R. Justiniano Salvador dos Santos
Rua dos Estagiários	Direito/Esquerdo	Centro	
Rua das Paineiras	Direito/Esquerdo	Centro	
Córrego Curral das Éguas	Direito	Centro	Estrada do Zircônio
Vielas Bomfim	Direito/Esquerdo	Bairro	
Rua Caçador	Direito/Esquerdo	Centro	
Córrego da Cachoeirinha	Direito	Bairro	Mata



## Prefeitura de Guarulhos Secretaria da saúde

### Área de abrangência UBS Jd. Primavera



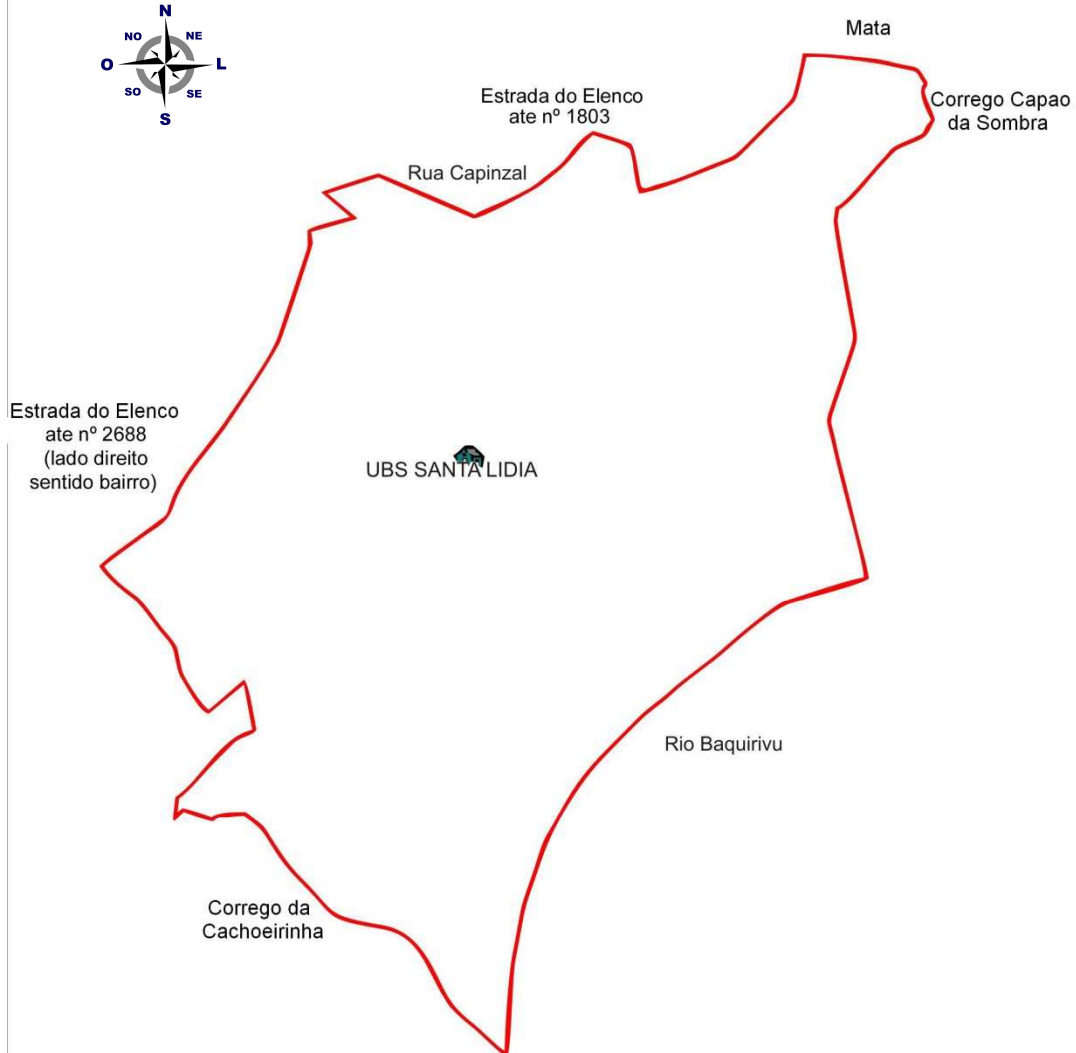
Continuação do Anexo XIII

<b>Ruas da UBS Primavera</b>	<b>Lado</b>	<b>Sentido</b>	<b>Esquina</b>
Rua Mendes	Direito/Esquerdo	Bairro	Do nº. 01 ao 80
Rua Da Paz	Direito/Esquerdo	Bairro	Do nº. 164 ao 169
Rua Xisto	Direito/Esquerdo	Bairro	Do nº 01 ao 55
Rua dos Estagiários	Direito/Esquerdo	Bairro	Do nº 14A ao 61
Estrada do Elenco	Direito/Esquerdo	Bairro	Do nº 03 ao 101
Rua Conceição do Bananal	Direito/Esquerdo	Bairro	Do nº 02C ao 450
Rua Caranguejo	Direito/Esquerdo	Centro	Do nº 110 ao 151
Estrada do Zircônio	Direito/Esquerdo	Bairro	Do nº 579 ao 1.092
Rua Nova União	Direito/Esquerdo	Centro	
Córrego Capão da Sombra	Direito	Centro	Estrada do Elenco
Córrego Curral das Éguas	Direito	Centro	Estrada do Zircônio
Rede de Transmissão	Direito/Esquerdo	Centro	Córrego
Rede de Transmissão	Direito/Esquerdo	Bairro	Mata



## Prefeitura de Guarulhos Secretaria da Saúde

### Área de abrangência UBS Santa Lídia



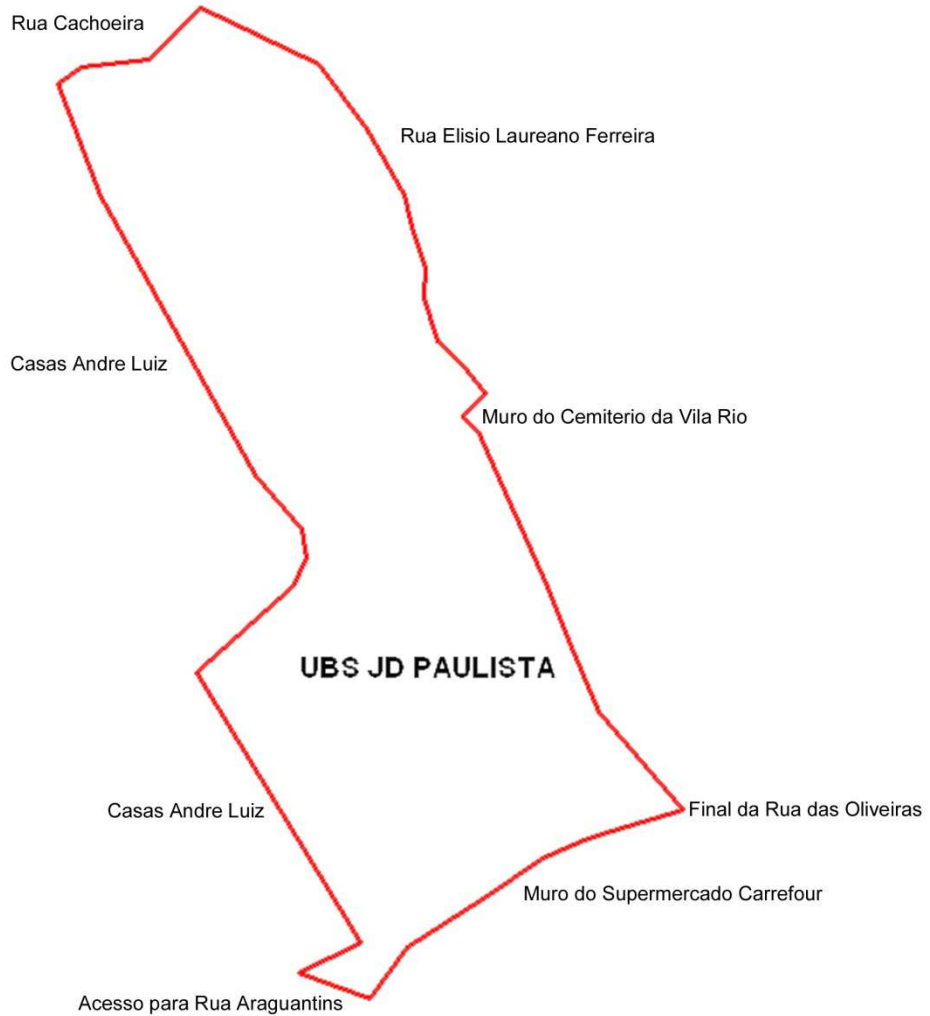
Continuação do Anexo XIV

<b>Ruas da UBS Santa Lúcia</b>	<b>Lado</b>	<b>Sentido</b>	<b>Esquina</b>
Estrada do Elenco	Esquerdo	Centro	Córrego da Cachoeirinha
Estrada do Elenco	Direito	Bairro	Até o nº 2688
Estrada do Elenco	Esquerdo	Centro	Rua Capinzal
Estrada do Elenco	Direito	Bairro	Até o nº 1803
Estrada do Elenco a partir do nº 1803	Direito/Esquerdo	Bairro	Mata
Rua Capinzal	Direito/Esquerdo	Centro	
Córrego Capão da Sombra	Esquerdo	Centro	Rio Baquirivú
Córrego Cachoeirinha	Esquerdo	Centro	Rio Baquirivú
Rio Baquirivú	Direito	Centro	Córrego Cachoeirinha



# Prefeitura de Guarulhos Secretaria da Saúde

## Área de abrangência UBS Jardim Paulista



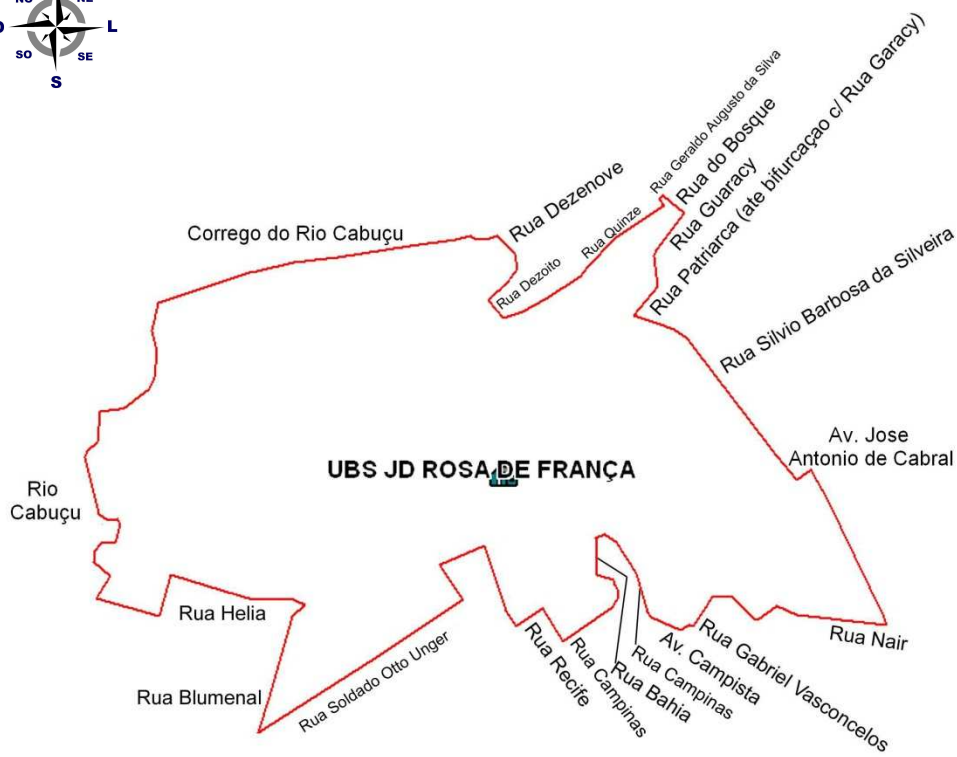
Continuação do Anexo XV

<b>Ruas da UBS Paulista</b>	<b>Lado</b>	<b>Sentido</b>	<b>Esquina</b>
Rua Cachoeira	Direito	Bairro	Rua Elísio Laurentino Ferreira
Rua Cachoeira	Esquerdo	Centro	Rua Rubens Alves Tavares
Rua das Oliveiras	Direito/Esquerdo	Centro	
Rua Elísio Laureano Ferreira	Direito/Esquerdo	Bairro	
Muro Cemitério da Vila Rio	Direito	Centro	Rua das Oliveiras
Muro Supermercado Carrefour	Esquerdo	Bairro	Rua das Oliveiras
Casas André Luiz	Direito	Bairro	Rua Cachoeira
Acesso para rua Araguaantins		Centro	Muro do Supermercado Carrefour



# Prefeitura de Guarulhos Secretaria da Saúde

## Área de abrangência UBS Jd. Rosa de França





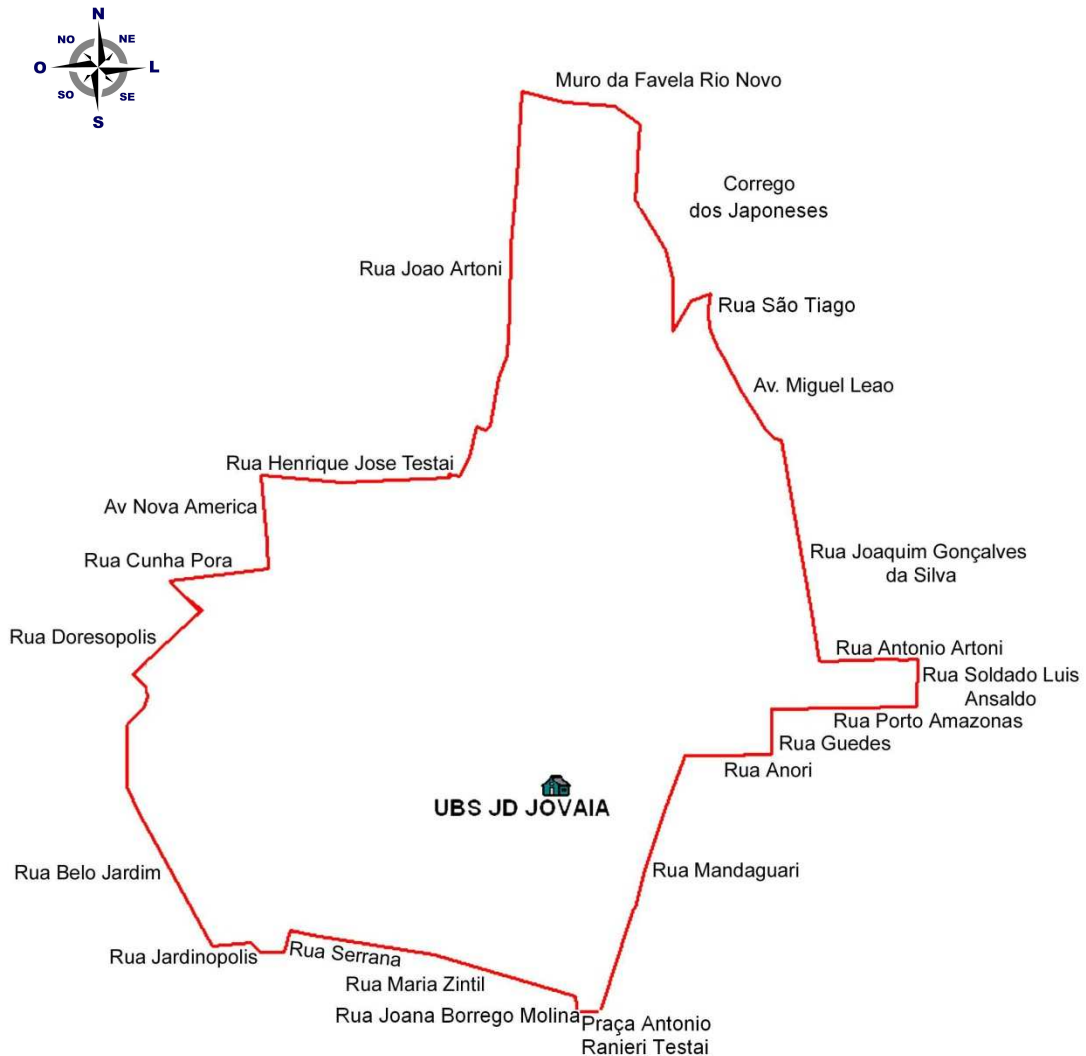
Continuação do Anexo XVI

<b>Ruas da UBS Rosa de França</b>	<b>Lado</b>	<b>Sentido</b>	<b>Esquina</b>
Rua Patriarca	Direito/Esquerdo	Centro	Bifurcação Rua Guaracy
Rua Bosque	Direito	Centro	Rua Guaracy
Rua Guaracy	Direito	Centro	Rua Patriarca
Av. Campista	Direito/Esquerdo	Centro	Rua Bahia
Rua Campinas	Direito/Esquerdo	Bairro	Rua Recife
Rua Recife	Direito/Esquerdo	Centro	Rua Campinas
Rua Dezoito	Direito/Esquerdo	Centro	
Rua Quinze	Direito/Esquerdo	Centro	
Rua Geraldo Augusto Da Silva	Direito/Esquerdo	Centro	
Rua Patriarca	Direito/Esquerdo	Centro	Rua Guaracy
Rua Silvio Barbosa Da Silveira	Direito/Esquerdo	Centro	
Rua José Antonio Cabral	Direito/Esquerdo	Centro	
Rua Gabriel Vasconcelos	Direito/Esquerdo	Centro	Av Campista
Rua Soldado Otto Unger	Direito/Esquerdo	Centro	
Rua Blumenau	Direito/Esquerdo	Centro	
Rua Helia	Direito/Esquerdo	Centro	
Rua Nair	Direito/Esquerdo	Centro	
Rua Bahia	Direito/Esquerdo	Bairro	
Rua Dezenove	Direito/Esquerdo	Centro	
Rio Cabuçu	Direito	Bairro	Córrego Do Rio Cabuçu
Córrego do Rio Cabuçu	Direito	Centro	Rua Dezenove



# Prefeitura de Guarulhos Secretaria da Saúde

## Área de abrangência UBS Jd. Jovaia



Continuação do Anexo XVII

<b>Ruas da UBS Jovaia</b>	<b>Lado</b>	<b>Sentido</b>	<b>Esquina</b>
Rua Joana Borrego Molina	Direito/Esquerdo	Centro	
Rua Maria Zintl	Direito/Esquerdo	Centro	
Rua Serrana	Direito/Esquerdo	Centro	
Rua Belo Jardim	Direito/Esquerdo	Centro	Rua Jardinópolis
Rua Doresópolis	Direito/Esquerdo	Centro	
Rua Cunha Porã	Direito/Esquerdo	Centro	Rua Doresópolis
Rua Henrique Testai	Direito/Esquerdo	Centro	
Rua João Artoni	Direito/Esquerdo	Centro	
Rua São Tiago	Direito/Esquerdo	Centro	
Av. Miguel Leão	Direito/Esquerdo	Bairro	Rua Joaquim Gonçalves da Silva
Rua Joaquim Gonçalves Da Silva	Direito/Esquerdo	Centro	
Rua Antonio Artoni	Direito/Esquerdo	Centro	
Rua Soldado Luis Ansaldo	Direito/Esquerdo	Centro	
Rua Porto Amazonas	Direito/Esquerdo	Centro	
Rua Guedes	Direito/Esquerdo	Centro	
Rua Anori	Direito/Esquerdo	Centro	
Rua Mandaguari	Direito/Esquerdo	Centro	
Muro Da Favela Rio Novo	Direito	Centro	Córrego dos Japoneses
Córrego Dos Japoneses	Direito	Centro	Rua São Tiago
Av. Nova América	Direito/Esquerdo	Bairro	Rua Henrique Jose Testai
Praça Antonio Ranieri Testai	Esquerdo	Centro	Rua Joana Borrego Molina
Rua Jardinópolis	Esquerdo/Direito	Centro	Rua Belo Jardim



# Prefeitura de Guarulhos Secretaria da Saúde

## Área de abrangência UBS Lenize



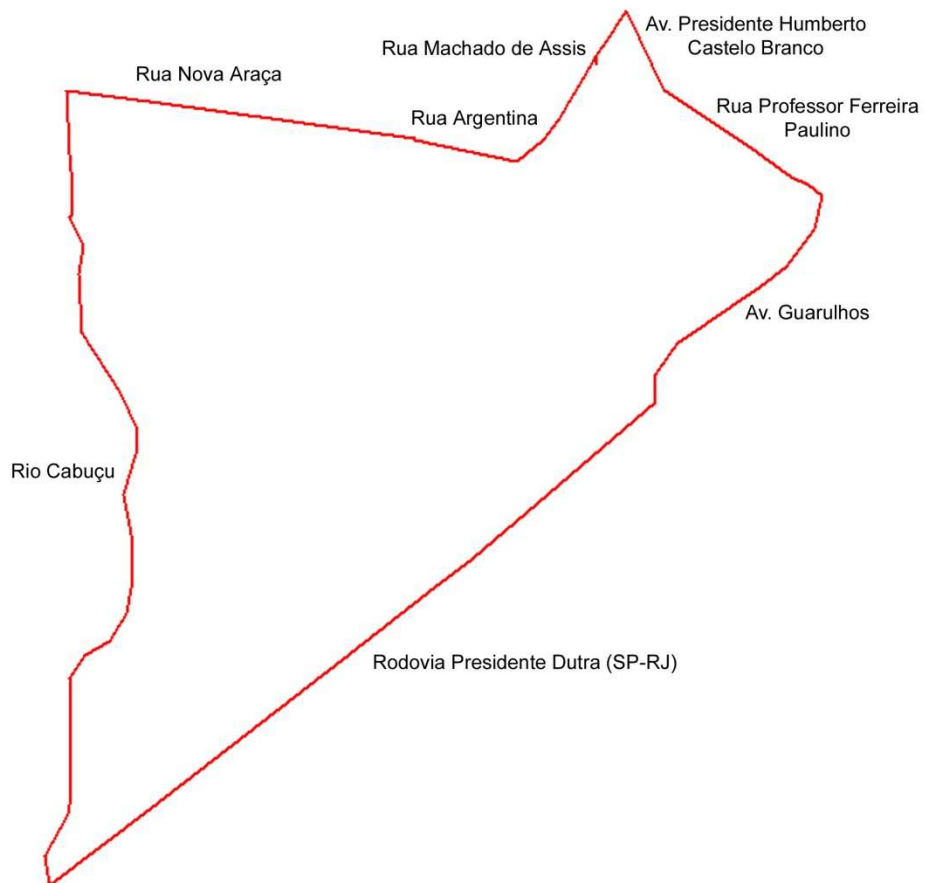
Continuação do Anexo XVIII

<b>Ruas da UBS Lenize</b>	<b>Lado</b>	<b>Sentido</b>	<b>Esquina</b>
Av Florianópolis	Esquerdo	Bairro	Rua Sítio Novo
Av Florianópolis	Esquerdo	Centro	Rua Pureza
Estrada Guarulhos Nazaré	Esquerdo	Bairro	Trevo Acesso ao Bairro Fortaleza
Estrada da Olaria	Direito/Esquerdo	Bairro	Rua Hum
Estrado do Saboó	Direito/Esquerdo	Bairro	Até o nº 548
Rua Ivan E. Scaramelli	Direito/Esquerdo	Bairro	Córrego
Vielas Pedro Luis	Direito/Esquerdo	Bairro	
Rua Hum	Direito/Esquerdo	Bairro	
Rua Pureza	Direito/Esquerdo	Bairro	
Rua Guamaré	Direito/Esquerdo	Bairro	
Rua Colorado	Direito/Esquerdo	Bairro	
Rua Estrela De Belém	Direito/Esquerdo	Bairro	
Córrego	Direito	Bairro	Rua Ivan Edmundo Scaramelli
Mata e Pedreira	Direito	Bairro	Trevo de Acesso ao Bairro Fortaleza



## Prefeitura de Guarulhos Secretaria da Saúde

### Área de abrangência UBS Itapegica



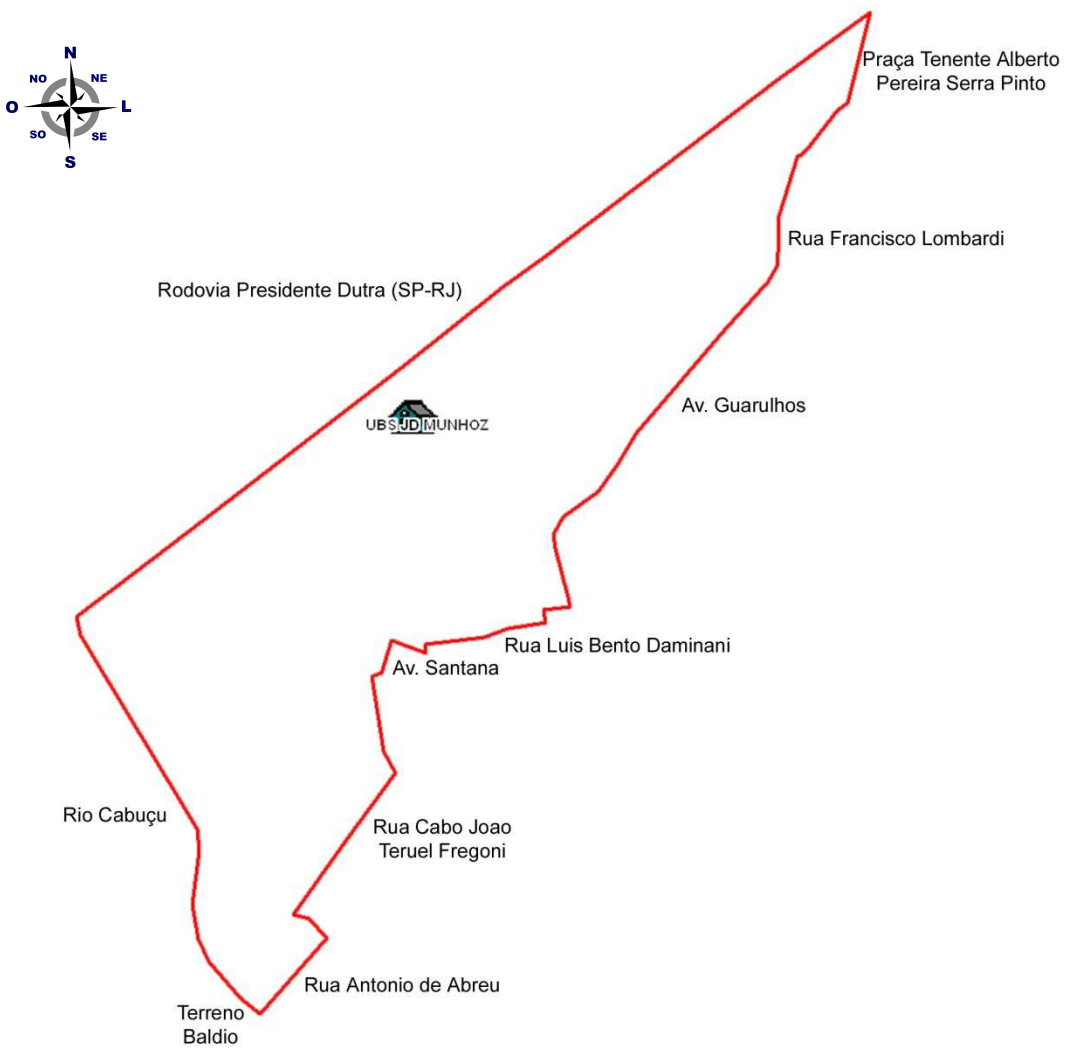
Continuação do Anexo XIX

<b>Ruas da UBS Itapegica</b>	<b>Lado</b>	<b>Sentido</b>	<b>Esquina</b>
Rodovia Pres. Dutra	Esquerdo	Centro - SP-RJ	Início na Alça de Acesso (Cruzamento da Rod. Fernão Dias com a Rod. Pres. Dutra) até a Av. Guarulhos.
Avenida Guarulhos	Esquerdo	Centro	Até o Cruzamento com a Avenida Pres. Humberto de Alencar Castelo Branco
Av. Pres. Humberto De Alencar Castelo Branco	Esquerdo	Bairro	Até a esquina com a Rua Machado de Assis
Rua Machado de Assis	Direito/Esquerdo	Bairro	Até a esquina com a Rua Argentina
Rua Argentina	Direito/Esquerdo	Bairro	Até Rua Nova Araçá
Rua Nova Araçá	Direito/Esquerdo	Bairro	Até a Rede de Alta Tensão da Bandeirantes
Rio Cabuçu	Esquerdo	São Paulo - Penha	Da Rede de Alta Tensão da Bandeirantes até a Alça de Acesso (Cruzamento da Rod. Fernão Dias com Rod. Pres. Dutra)



## Prefeitura de Guarulhos Secretaria da saúde

### Área de abrangência UBS Jd. Munhoz





Continuação do Anexo XX

<b>Ruas da UBS Jd. Munhoz</b>	<b>Lado</b>	<b>Sentido</b>	<b>Esquina</b>
Antonio de Abreu	Direito/Esquerdo	Centro	R. Cabo João Teruel Fregoni
R. Cabo João Teruel Fregoni	Direito/Esquerdo	Centro	Avenida Santana
Avenida Santana	Direito/Esquerdo	Bairro	R. Luiz Bento Damiani
R. Luiz Bento Damiani	Direito/Esquerdo	Bairro	Avenida Guarulhos
Avenida Guarulhos	Esquerdo	Centro	R. Francisco Lombardi
R. Francisco Lombardi	Esquerdo	Centro	Praça Tenente Alberto Pereira Serra Pinto
Praça Tenente Alberto Pereira Serra Pinto	Esquerdo	São Paulo	Rodovia Presidente Dutra
Rodovia Presidente Dutra	Esquerdo	São Paulo	Alça Acesso Da Rodovia Fernão Dias Sentido Avenida Aricanduva/Rio Cabuçu
Rio Cabuçu Divisa Guarulhos/SP	Direito/Esquerdo	Penha	Divisa SP/Guarulhos Entrando No 1º Acesso - Rua Arapuã



## Prefeitura de Guarulhos Secretaria da saúde

### Área de abrangência UBS Sao Rafael



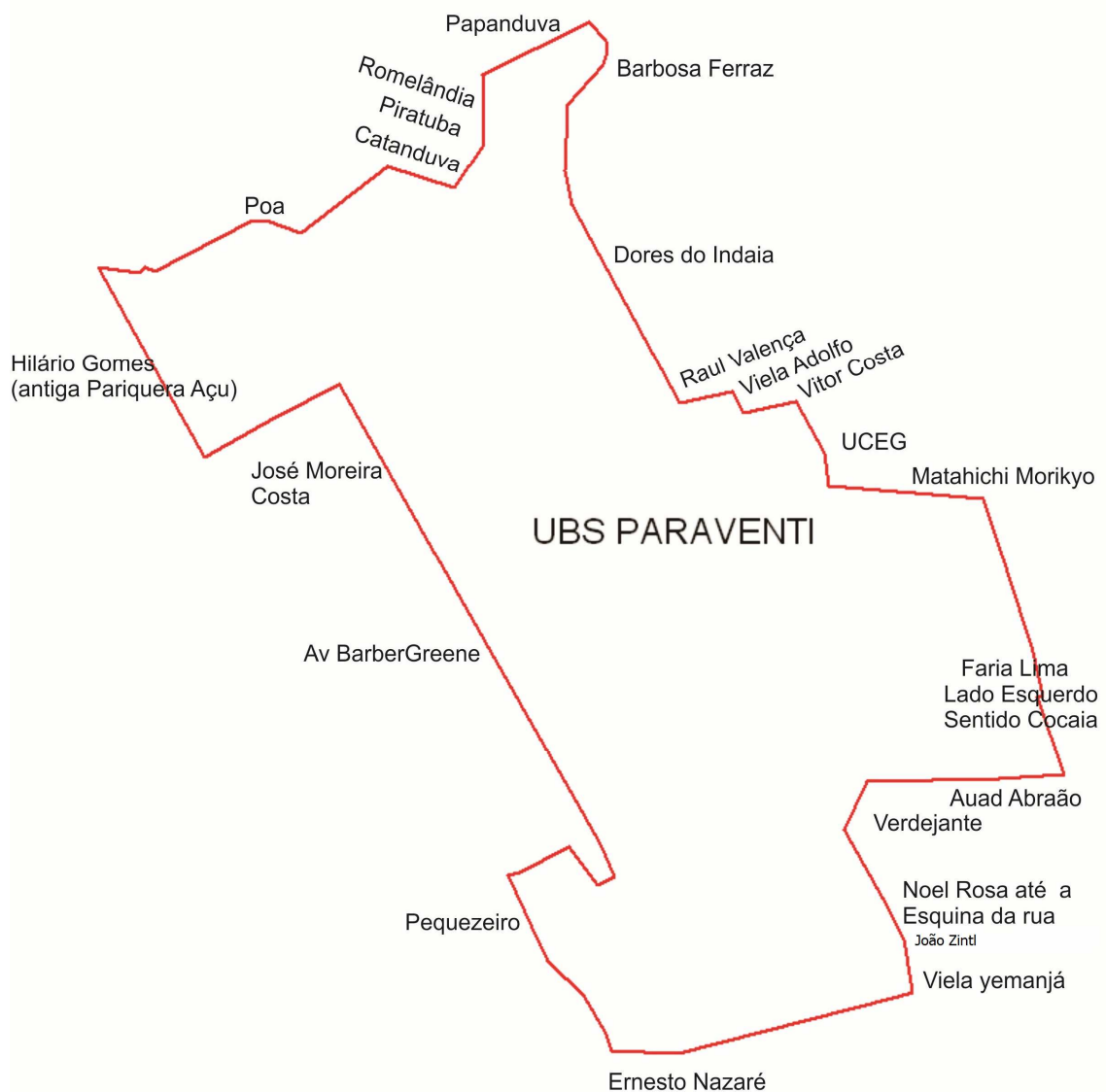
Continuação do Anexo XXI

<b>Ruas da UBS São Rafael</b>	<b>Lado</b>	<b>Sentido</b>	<b>Esquina</b>
R Santa Angelina	Direito/Esquerdo	Bairro	
R Tegipe	Direito/Esquerdo	Bairro	
R Ideal	Direito/Esquerdo	Bairro	
R Dr Passos	Direito/Esquerdo	Bairro	
R Excelsior	Direito/Esquerdo	Bairro	
R Alegre	Direito/Esquerdo	Bairro	A partir da esquina com a Rua Excelsior até a Rua Lima
R Lima	Direito/Esquerdo	Bairro	
R Freire de Andrade	Direito/Esquerdo	Bairro	Até esquina com a Rua Clemente Ferreira
R Clemente Ferreira	Direito/Esquerdo	Bairro	Até esquina com a Rua Tomé de Souza
R Tomé de Souza	Esquerdo	Bairro	Até a Praça sem nomenclatura
Praça Sem Nome	Direito/Esquerdo	Bairro	Até a Rua Dona Maria I
R Dona Maria I	Esquerdo	Bairro	Até a esquina com a Rua Padre José de Anchieta
R Padre Jose de Anchieta	Esquerdo	Bairro	Até a esquina com a Rua Matias de Albuquerque
R Matias Albuquerque	Direito/Esquerdo	Bairro	Até a esquina com a Rua Crissiumal
R Crissiumal	Direito/Esquerdo	Bairro	
R Princesa Isabel	Direito/Esquerdo	Bairro	Até a esquina com a Rua Axixa
R Axixa	Direito/Esquerdo	Bairro	
Rodovia Fernão Dias	Direito	Belo Horizonte	Até a Torre de Alta Tensão



# Prefeitura de Guarulhos Secretária da Saúde

## Área de Abrangência UBS Paraventi



Continuação do Anexo XXII

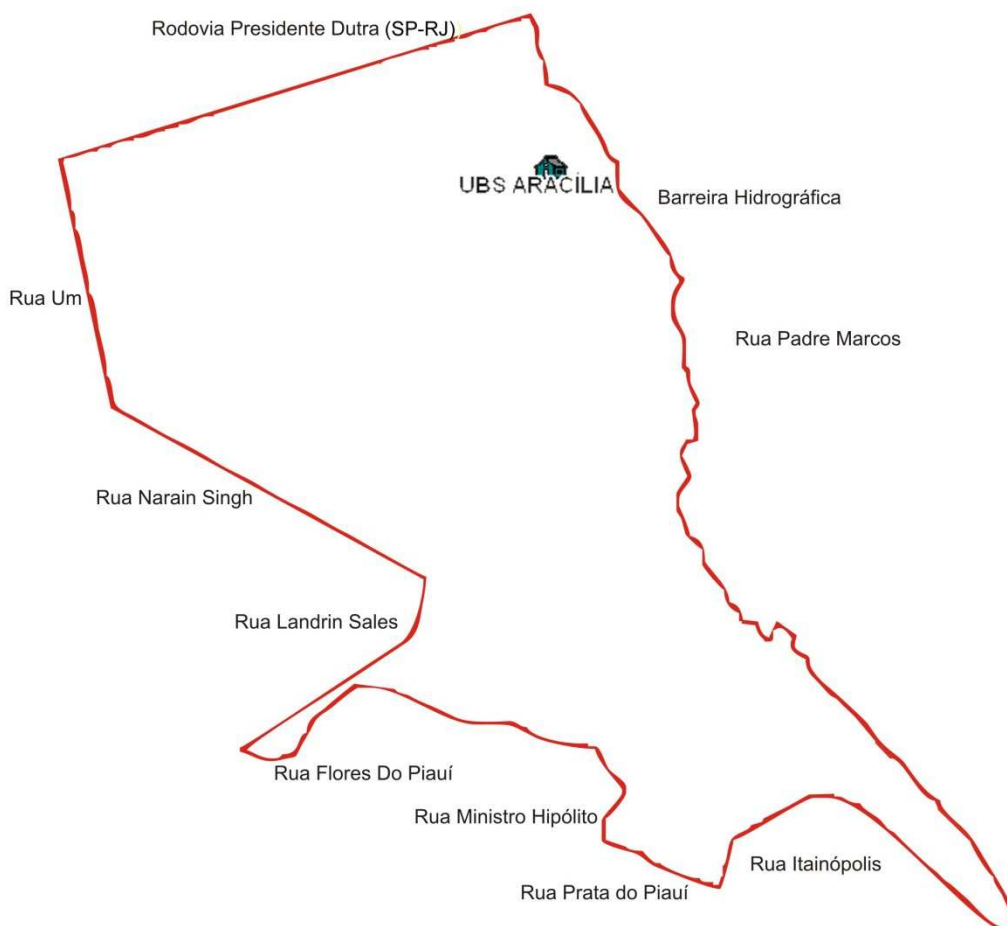
<b>Ruas da UBS Paraventi</b>	<b>Lado</b>	<b>Sentido</b>	<b>Esquina</b>
Barbosa Ferraz	Direito/Esquerdo	Centro	
Papanduva	Direito/Esquerdo	Centro	
Romelândia	Direito/Esquerdo	Centro	Até a esquina da Rua Piratuba
Piratuba	Direito/Esquerdo	Centro	
Catanduva	Direito/Esquerdo	Centro	
Poá	Direito/Esquerdo	Centro	
Hilário Gomes dos Santos (antiga Pariquerá Açu)	Direito/Esquerdo	Centro	
José Moreira Costa	Direito/Esquerdo	Centro	
Av. Barber Greene	Direito/Esquerdo	Centro	Até a Rua Pequezeiro
Pequezeiro	Direito/Esquerdo	Centro	
Ernesto Nazaré	Direito/Esquerdo	Centro	Até a Viela Yemanjá
Viela Yemanjá	Direito/Esquerdo	Centro	
*Noel Rosa	Direito/Esquerdo	Centro	Até a Rua João Zintl
Verdejante	Direito/Esquerdo	Centro	
Auad Abraão	Direito/Esquerdo	Centro	
Av Faria Lima	Esquerdo	Bairro	Até a Rua Matahichi Morikyo
Matahichi Morikyo	Direito/Esquerdo	Bairro	
Vitor Costa	Direito/Esquerdo	Bairro	
Viela Adolfo	Direito/Esquerdo	Bairro	
Raul Valença	Direito/Esquerdo	Bairro	
Dores do Indaiá	Direito/Esquerdo	Bairro	



## Prefeitura de Guarulhos Secretaria da Saúde



### Área de abrangência UBS Aracília



<b>Ruas da UBS Aracília</b>	<b>Lado</b>	<b>Sentido</b>	<b>Esquina</b>
Rodovia Pres. Dutra (Pista SP-RJ)	Esquerdo	Bairro	Rua Um
Rua Um	Direito/Esquerdo	Bairro	Narain Sigh
Narain Singh	Direito/Esquerdo	Bairro	Landrin Sales
Landrin Sales	Direito/Esquerdo	Centro	Flores Do Piauí
Flores Do Piauí	Direito/Esquerdo	Bairro	Ministro Hipólito
Ministro Hipólito	Direito/Esquerdo	Bairro	Prata Do Piauí
Prata Do Piauí	Direito/Esquerdo	Bairro	Itainópolis
Itainópolis	Direito/Esquerdo	Centro	Padre Marcos
Padre Marcos	Direito/Esquerdo	Bairro	Rio (Barreira Hidrográfica)

Continuação do Anexo XXIII

Rio (Barreira Hidrográfica)	Direito	Bairro	Rod Pres Dutra (SP/RJ)
-----------------------------	---------	--------	------------------------

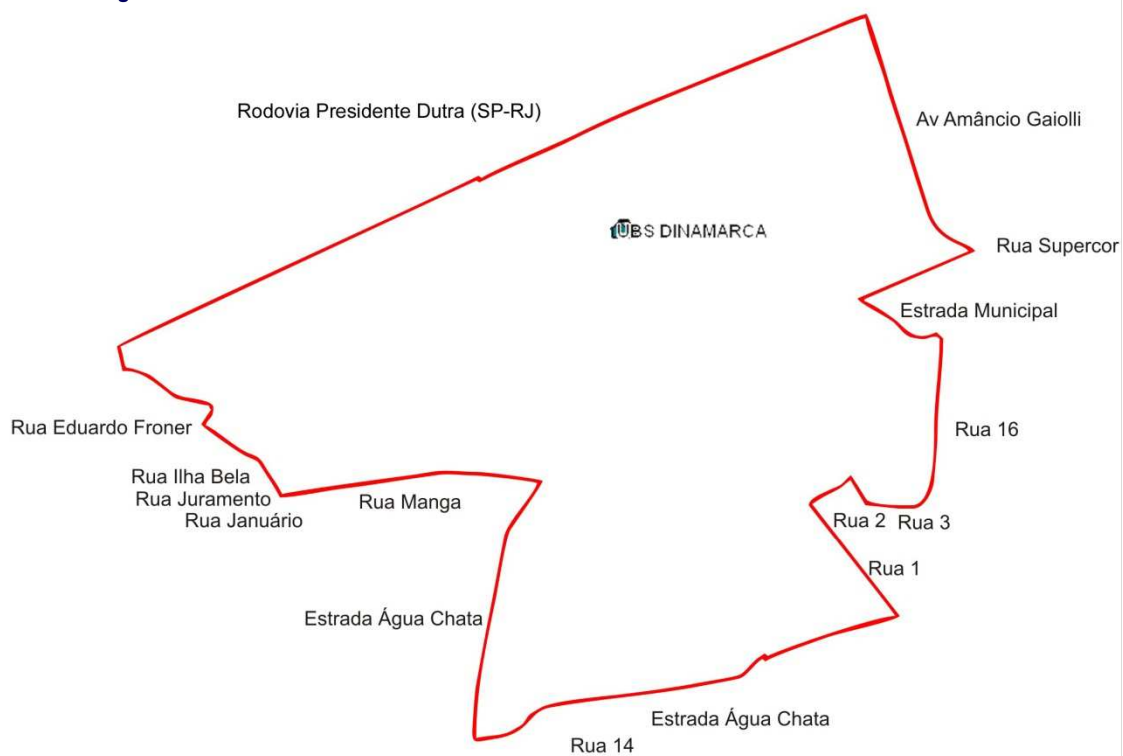
Anexo XXIV





# Prefeitura de Guarulhos Secretaria da Saúde

## Área de abrangência UBS Dinamarca

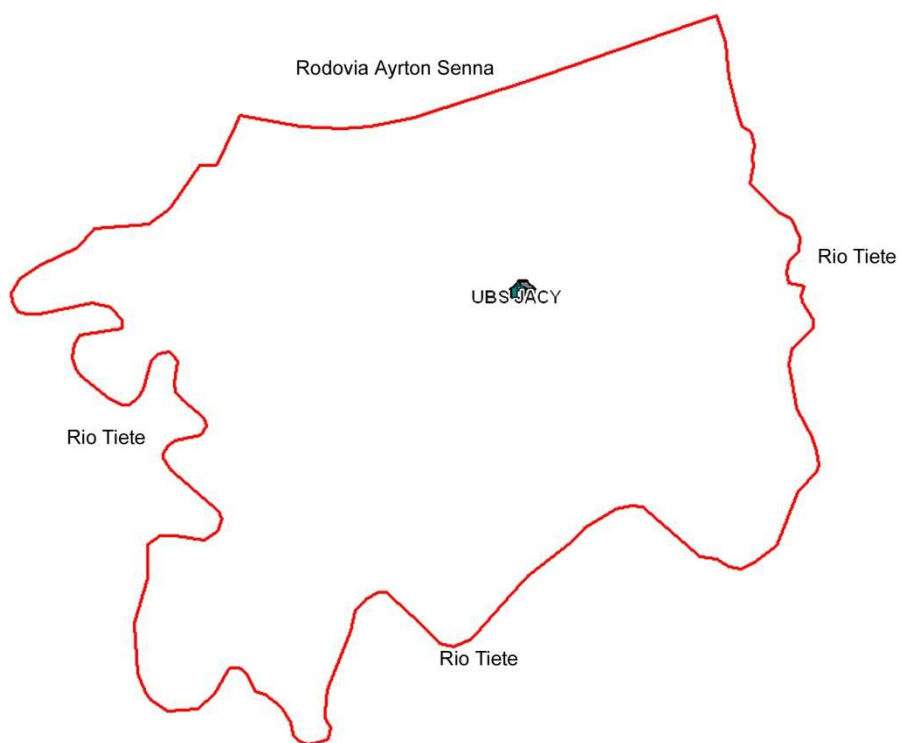


<b>Ruas da UBS Dinamarca</b>	<b>Lado</b>	<b>Sentido</b>	<b>Esquina</b>
Rod. Pres. Dutra (Pista SP-RJ)	Esquerdo	Centro	Eduardo Fronner
Eduardo Fronner	Direito/Esquerdo	Bairro	Ilha Bela
Ilha Bela	Direito/Esquerdo	Bairro	Juramento
Juramento	Direito/Esquerdo	Bairro	Januário
Januário	Direito/Esquerdo	Bairro	Manga
Manga	Direito/Esquerdo	Bairro	Estrada Água Chata
Estrada Água Chata	Direito/Esquerdo	Bairro	Rua 14
Rua 14	Direito/Esquerdo	Bairro	Estrada Água Chata
Estrada Água Chata	Direito/Esquerdo	Bairro	Rua1
Rua 1	Direito/Esquerdo	Bairro	Rua 2
Rua 2	Direito/Esquerdo	Bairro	Rua 3
Rua 3	Direito/Esquedo	Bairro	Rua 16
Rua 16	Direito/Esquerdo	Bairro	Estrada Municipal
Estrada Municipal	Direito/Esquedo	Bairro	Rua Supercor
Rua Supercor	Direito/Esquerdo	Bairro	Amancio Gaiolli
Amancio Gaiolli	Direito/Esquerdo	Bairro	Rod Pres Dutra (Pista Sp-Rj)



# Prefeitura de Guarulhos Secretaria da Saúde

## Área de abrangência UBS Jacy

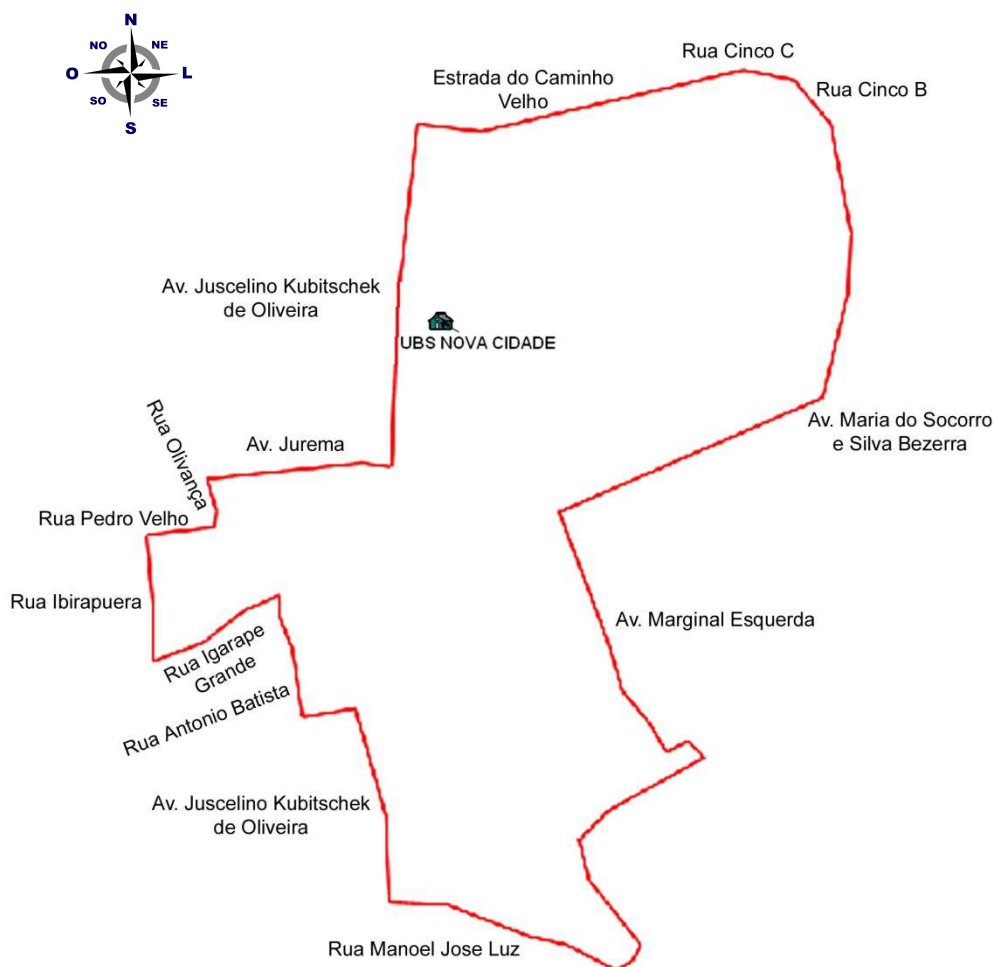


<b>Ruas da UBS Jacy</b>	<b>Lado</b>	<b>Sentido</b>	<b>Esquina</b>
Rod. Ayrton Senna (Pista SP-RJ)	Esquerdo	Centro	Estrada do Itaim / Rio Tiete
Rio Tiete (Margem Direita)	Direito	Centro	Rodovia Ayrton Senna



# Prefeitura de Guarulhos Secretaria da Saúde

## Área de abrangência UBS Nova Cidade

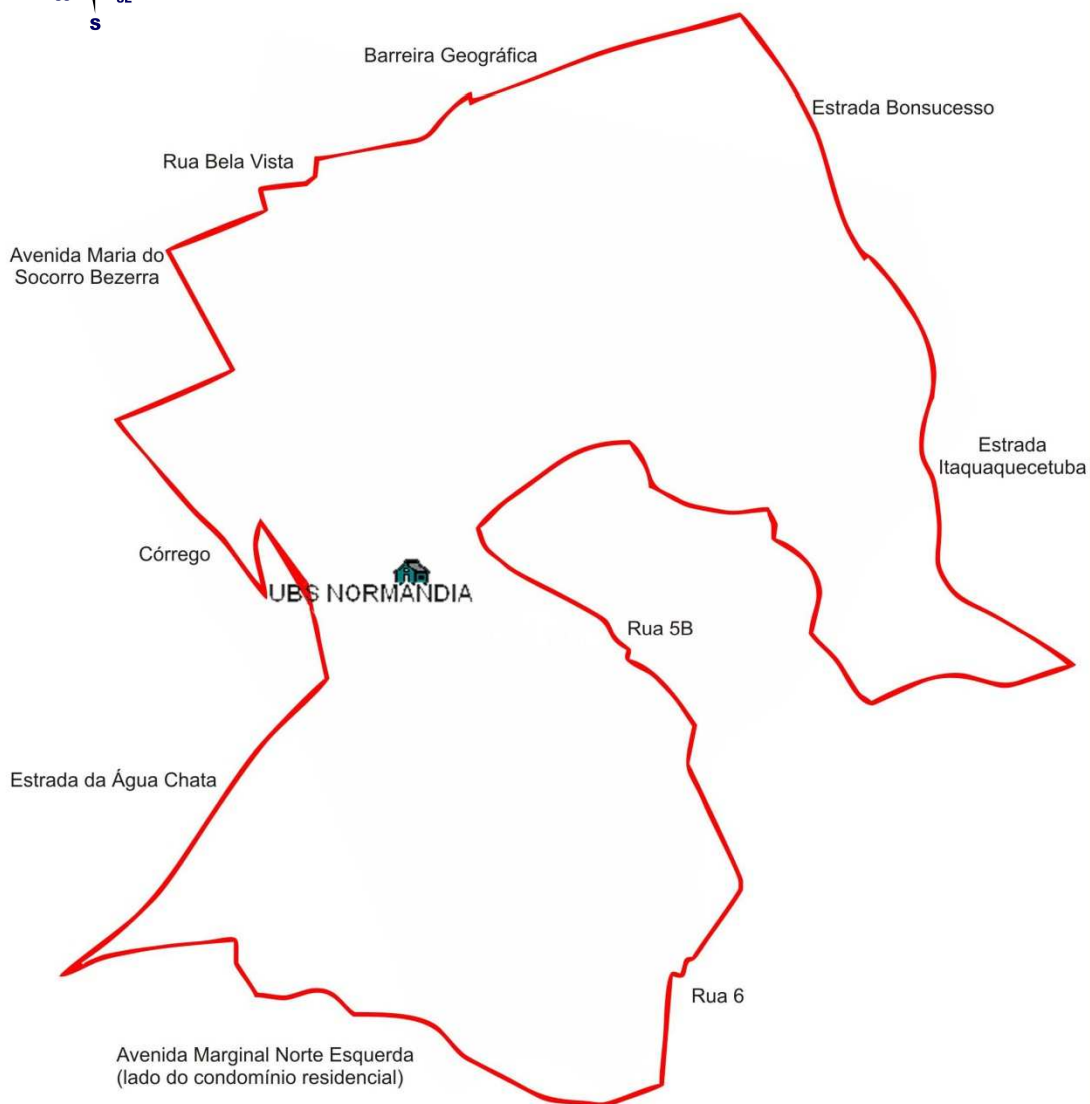


<b>Ruas da UBS Nova Cidade</b>	<b>Lado</b>	<b>Sentido</b>	<b>Esquina</b>
Estrada Caminho Velho	Direito/Esquerdo	Centro	Av Pres. Juscelino Kubitschek
Av Pres. Juscelino Kubitschek	Direito/Esquerdo	Centro	Av Jurema
Av Jurema	Direito/Esquerdo	Centro	Olivança
Olivança	Direito/Esquerdo	Centro	Pedro Velho
Pedro Velho	Direito	Centro	Ibirapuera
Ibirapuera	Direito	Centro	Av Igarapé Grande
Av Igarapé Grande	Direito/Esquerdo	Centro	Antonio Batista
Antonio Batista	Direito/Esquerdo	Centro	Sem saída
Av Pres. Juscelino Kubitschek	Direito/Esquerdo	Centro	Manoel José Luiz
Manoel José Luiz	Direito/Esquerdo	Bairro	Av Marginal Esquerda
Av Marginal Esquerda	Direito/Esquerdo	Bairro	Av Maria do Socorro E. Silva Bezerra
Av Maria do Socorro E. Silva Bezerra	Direito/Esquerdo	Bairro	Rua Cinco B
Cinco B	Direito/Esquerdo	Bairro	Cinco C
Cinco C	Direito/Esquerdo	Bairro	Estrada Caminho Velho



# Prefeitura de Guarulhos Secretaria da Saúde

## Área de abrangência UBS Normandia



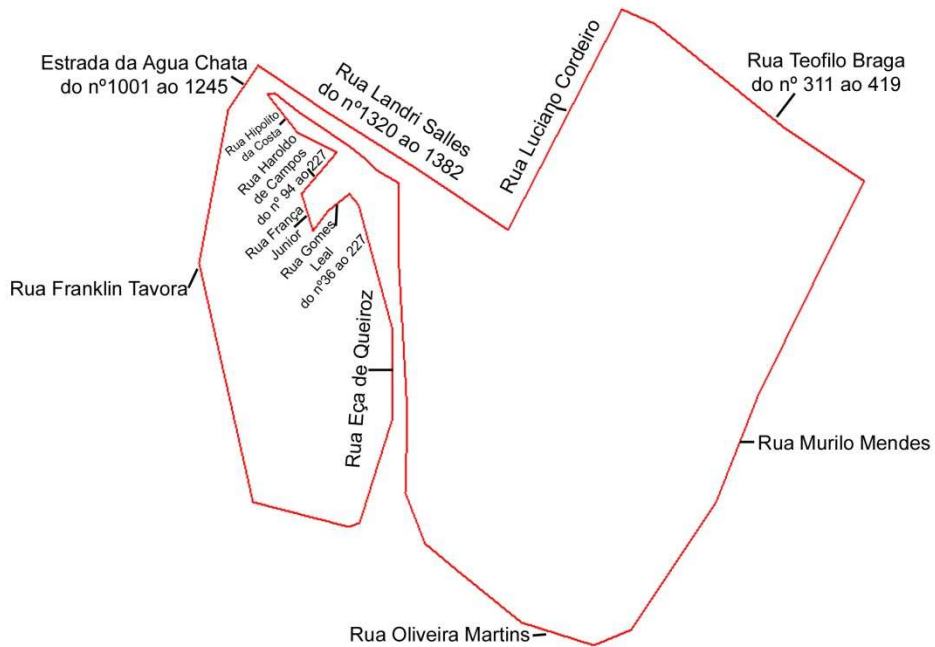
<b>Ruas da UBS Normandia</b>	<b>Lado</b>	<b>Sentido</b>	<b>Esquina</b>
Área Verde (Barreira Geográfica)	Esquerdo	Centro	Bela Vista
Bela Vista	Direito/Esquerdo	Centro	Av. Maria Do Socorro
Av Maria Do Socorro Bezerra	Direito/Esquerdo	Bairro	Marginal Do Córrego
Marginal do Córrego	Direito	Centro	Marginal Do Córrego/Estrada Da Água Chata
Estrada Da Água Chata	Direito/Esquerdo	Centro	Marginal Do Córrego/Av Marginal Norte Esquerda
Av Marginal Norte Esquerda	Direito	Centro	Estrada Da Água Chata/Rua 6
Rua 6	Direito/Esquerdo	Bairro	Av Marginal Norte Esquerda/Rua 5b
Rua 5B	Direito/Esquerdo	Bairro	Rua 6/Estrada Itaquaquetuba
Estrada Itaquaquetuba	Direito/Esquerdo	Centro	Rua 5b/Estrada Bonsucesso
Estrada Bonsucesso	Direito/Esquerdo	Centro	Estrada Itaquaquetuba/Área Verde





# Prefeitura de Guarulhos Secretaria da saúde

## Área de abrangência UBS Piratininga



<b>Ruas da UBS Piratininga</b>	<b>Lado</b>	<b>Sentido</b>	<b>Esquina</b>
Landri Salles (do nº 1320 ao 1382)	Direito/Esquerdo	Bairro	Oliveira Martins
Luciano Cordeiro	Direito/Esquerdo	Bairro	Teófilo Braga
Teófilo Braga (do nº 311 ao 419)	Direito/Esquerdo	Bairro	Murilo Mendes
Murilo Mendes	Direito/Esquerdo	Centro	Oliveira Martins
Estrada da Água Chata (do nº 1001 ao 1245)	Direito/Esquerdo	Centro	Franklin Távora
Franklin Távora	Direito/Esquerdo	Centro	Eça Queiroz
Eça de Queiroz	Direito/Esquerdo	Bairro	Gomes Leal
Gomes Leal	Direito/Esquerdo	Bairro	França Junior
França Junior	Direito/Esquerdo	Bairro	Haroldo Campos
Haroldo Campos	Direito/Esquerdo	Centro	Hipólito Costa



# Prefeitura de Guarulhos Secretaria da Saúde

## Área de abrangência UBS Água Azul



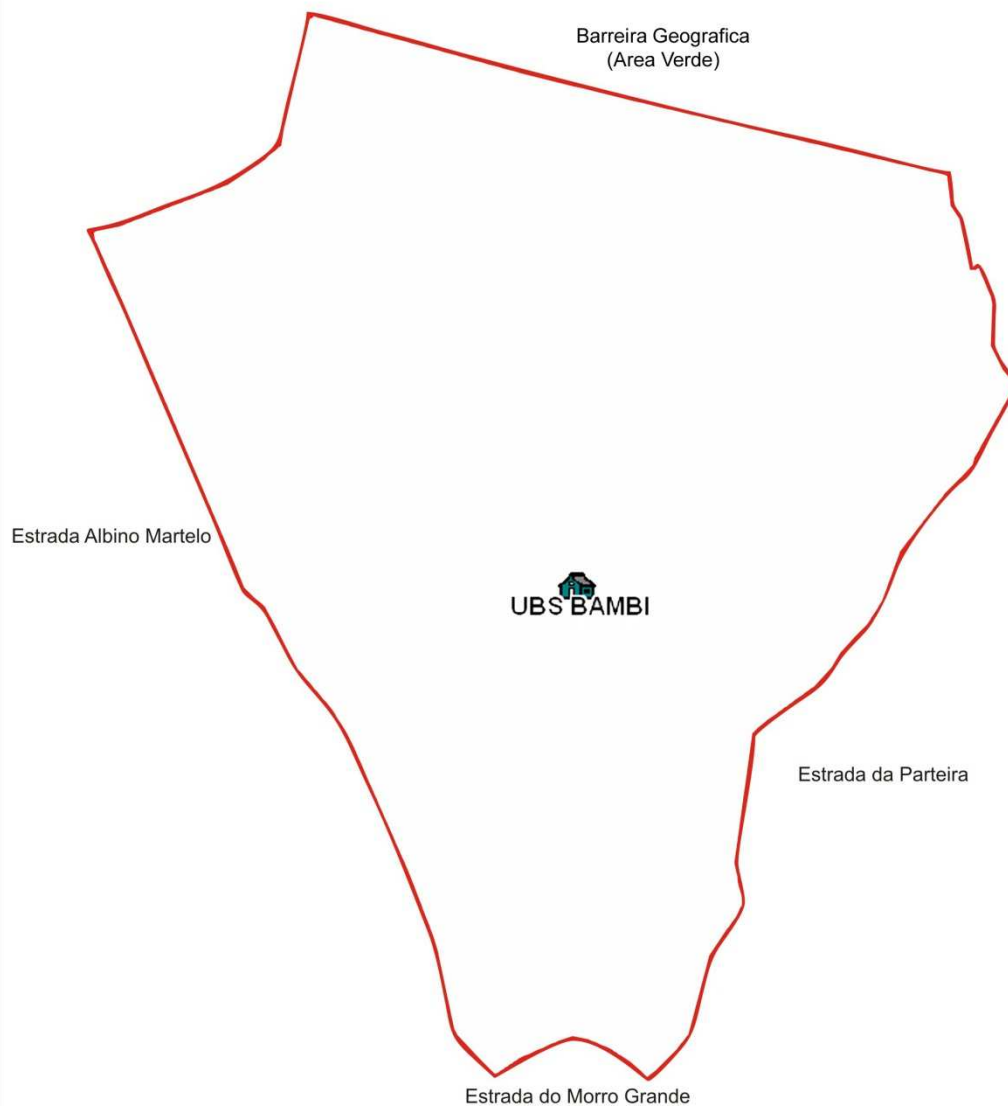
<b>Ruas da UBS Água Azul</b>	<b>Lado</b>	<b>Sentido</b>	<b>Esquina</b>
Divisa Município Mairiporã	Direito	Centro	
Divisa Município Arujá	Direito	Centro	
Barreira Geográfica (Área Verde)	Direito	Centro	
Divisa Município Nazaré Paulista	Esquerdo	Centro	



# Prefeitura de Guarulhos Secretaria da Saúde



## Área de abrangência UBS Bambi



<b>Ruas da UBS Bambi</b>	<b>Lado</b>	<b>Sentido</b>	<b>Esquina</b>
Barreira Geográfica (Área Verde)	Direito	Bairro	
Estrada Albino Martelo	Direito/Esquerdo	Centro	Estrada do Morro Grande
Estrada Do Morro Grande	Esquerdo	Bairro	Estrada da Parteira
Estrada Da Parteira	Esquerdo	Bairro	Barreira Geográfica (Área Verde)



# Prefeitura de Guarulhos

## Secretaria da saúde

### Área de abrangência

## UBS CAIC



Continuação do Anexo XXXI

<b>Ruas da UBS Caic</b>	<b>Lado</b>	<b>Sentido</b>	<b>Esquina</b>
Benedito Antonio Bellezo	Esquerdo	Centro	Berinepe
Berinepe	Direito/Esquerdo	Bairro	Área Verde (Barreira Geográfica)
Área Verde (Barreira Geográfica)	Esquerdo	Bairro	Estrada Velha Guarulhos São Miguel
Estrada Velha Guarulhos /São Miguel	Direito/Esquerdo	Bairro	Campo Alegre
Campo Alegre	Esquerdo	Bairro	Madri
Madri	Esquerdo	Bairro	Meca
Meca	Esquerdo	Bairro	Estrada Velha Pimentas São Miguel
Estrada Velha Pimentas São Miguel	Esquerdo	Centro	Vielá Taquaritinga
Vielá Taquaritinga	Esquerdo	Centro	Atalaia do Norte
Atalaia Do Norte	Esquerdo	Centro	Rosa de Ouro
Rosa De Ouro	Esquerdo	Centro	Brejinho
Brejinho	Esquerdo	Centro	Benedito Antonio Bellezo





# Prefeitura de Guarulhos Secretaria da Saúde

## Área de abrangência UBS Jd. Cumbica I

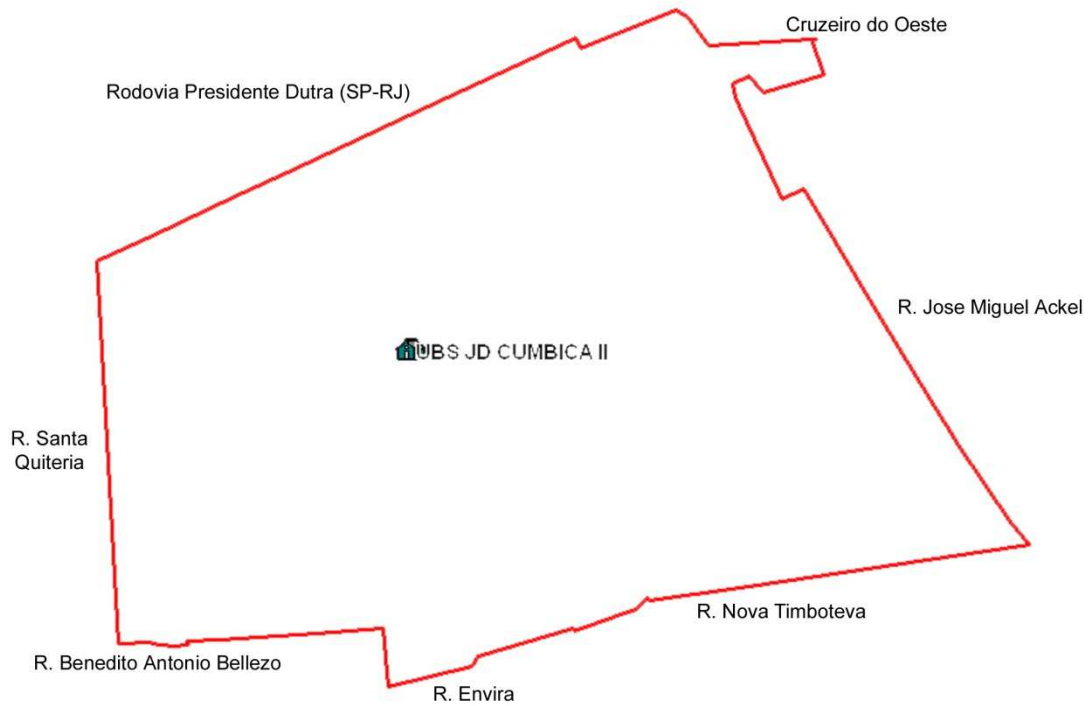


<b>Ruas da UBS Jd. Cumbica I</b>	<b>Lado</b>	<b>Sentido</b>	<b>Esquina</b>
Nova Timboteva	Esquerdo	Centro	Envira
Envira	Esquerdo	Centro	Brejinho
Brejinho	Esquerdo	Bairro	Rosa De Ouro
Rosa de Ouro	Esquerdo	Bairro	Atalaia Do Norte
Atalaia do Norte	Esquerdo	Bairro	Área Verde (Barreira Geográfica)
Área Verde (Barreira Geográfica)	Esquerdo	Bairro	Estrada Pimentas São Miguel
Estrada Pimentas São Miguel	Esquerdo	Bairro	Utinga
Utinga	Direito/Esquerdo	Bairro	Jose Miguel Ackel
Jose Miguel Ackel	Esquerdo	Centro	Nova Timboteva



# Prefeitura de Guarulhos Secretaria da saúde

## Área de abrangência UBS Jardim Cumbica II



<b>Ruas da UBS Cumbica II</b>	<b>Lado</b>	<b>Sentido</b>	<b>Esquina</b>
Rod. Pres Dutra (Pista SP-RJ)	Esquerdo	Centro	Cruzeiro do Oeste / Santa Quitéria
Santa Quitéria	Direito/Esquerdo	Bairro	Rod Pres Dutra / Benedito Antonio Bellezo
Benedito Antonio Bellezo	Esquerdo	Bairro	Santa Quitéria / Envira
Envira	Esquerdo	Bairro	Benedito Antonio Bellezo / Nova Timboteva
Nova Timboteva	Esquerdo	Bairro	Envira / Jose Miguel Ackel
José Miguel Ackel	Esquerdo	Centro	Nova Timboteva / Cruzeiro do Oeste
Cruzeiro do Oeste	Direito/Esquerdo	Centro	Jose Miguel Ackel /Rod Pres Dutra



# Prefeitura de Guarulhos

## Secretaria da saúde

### Área de abrangência

### UBS Santo Afonso



<b>Ruas da UBS Santo Afonso</b>	<b>Lado</b>	<b>Sentido</b>	<b>Esquina</b>
Estrada Pimentas São Miguel	Direito/Esquerdo	Bairro	Estrada Velha Guarulhos São Miguel
Estrada Velha São Miguel	Direito/Esquerdo	Bairro	Rua Meca
Meca	Esquerdo	Bairro	Campo Alegre
Campo Alegre	Esquerdo	Bairro	Madri
Madri	Esquerdo	Bairro	Cororipe
Cororipe	Direito	Centro	Estrada Municipal
Estrada Municipal	Esquerdo	Bairro	Rua de acesso a Empresa
Rua de acesso a Empresa	Direito/Esquerdo	Centro	Rio Tietê
Rio Tiete	Esquerdo	Centro	Rod Ayrton Senna
Rod Ayrton Senna	Esquerdo	Centro	Recife
Recife	Direito/Esquerdo	Centro	Estrada Velha de Guarulhos São Miguel
Estrada Velha de Guarulhos São Miguel	Direito/Esquerdo	Centro	Rua da Liberdade
Rua da Liberdade	Direito/Esquerdo	Centro	Rua da Pátria
Rua da Pátria	Direito/Esquerdo	Centro	Estrada Pimentas São Miguel

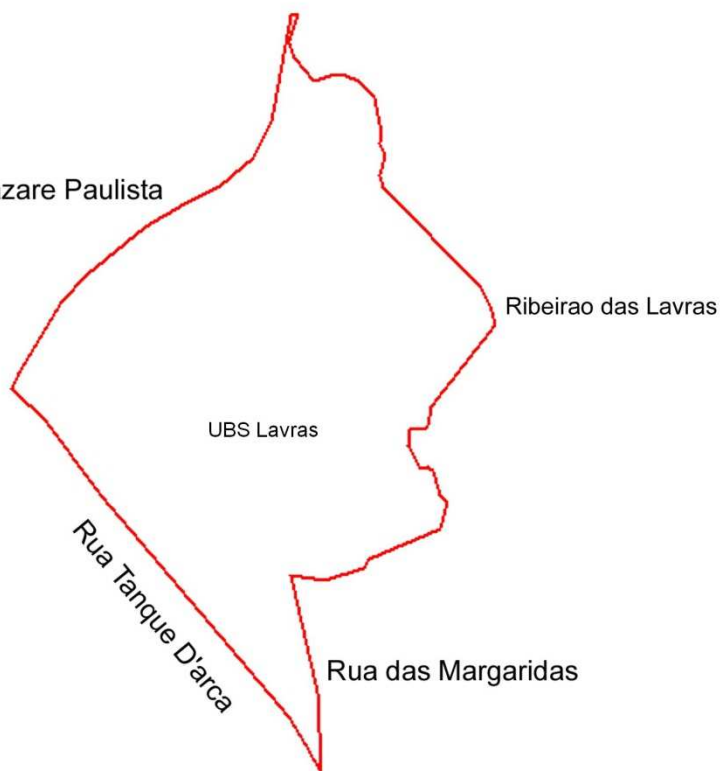


# Prefeitura de Guarulhos Secretaria da Saúde

## Área de abrangência UBS Lavras



Estrada Guarulhos-Nazare Paulista



Ribeirao das Lavras

UBS Lavras

Rua Tanque D'Arca

Rua das Margaridas

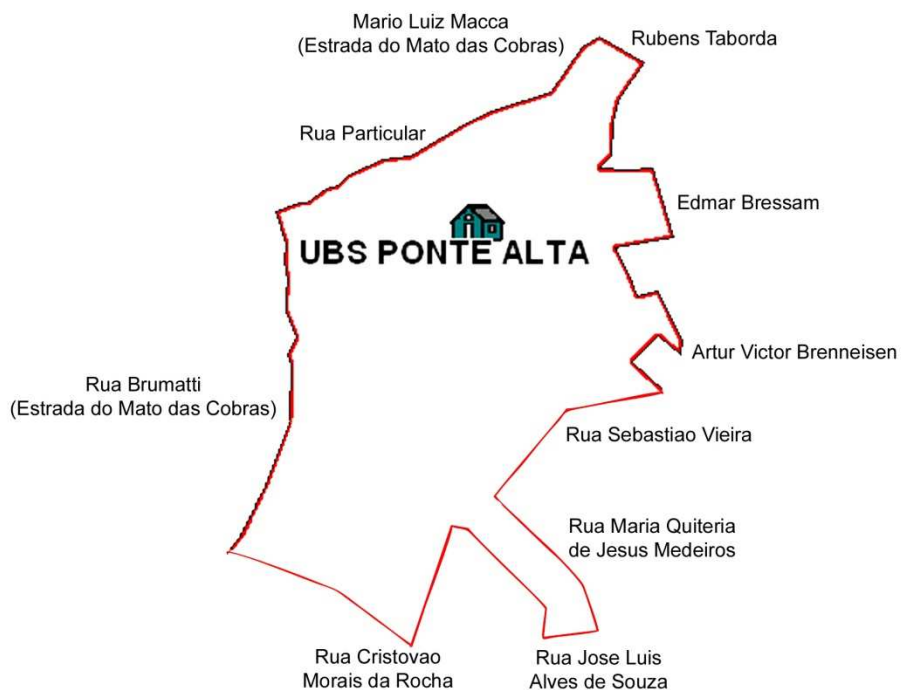
<b>Ruas da UBS Lavras</b>	<b>Lado</b>	<b>Sentido</b>	<b>Esquina</b>
Tanque D'arca	Esquerdo	Bairro	Rua das Margaridas
Rua das Margaridas	Esquerdo	Bairro	Ribeirão das Lavras
Ribeirão das Lavras	Direito/Esquerdo	Centro	Estrada Guarulhos Nazaré
Estrada Guarulhos Nazaré	Esquerdo	Centro	Tanque D'arca





# Prefeitura de Guarulhos Secretaria da Saúde

## Área de abrangência UBS Ponte Alta

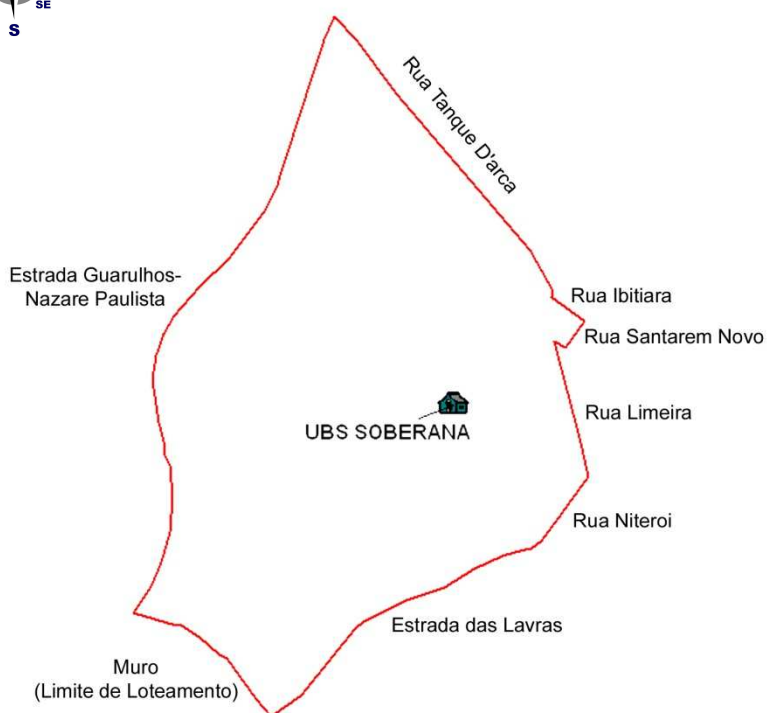


<b>Ruas da UBS Ponte Alta</b>	<b>Lado</b>	<b>Sentido</b>	<b>Esquina</b>
Cristóvão Morais da Rocha	Esquerdo	Bairro	Jose Luis Alves de Souza
Maria Quitéria de Jesus Medeiros	Esquerdo	Bairro	Sebastião Vieira
Sebastião Vieira	Esquerdo	Bairro	Artur Victor Brenneisen
Artur Victor Brenneisen	Direito/Esquerdo	Bairro	Edmar Bressan
Edmar Bressam	Direito/Esquerdo	Bairro	Rubens Taborda
Rubens Taborda	Direito/Esquerdo	Centro	Mário Luiz Maca
Mário Luiz Macca	Direito/Esquerdo	Centro	Particular
Particular	Direito/Esquerdo	Centro	Brumatti
Brumatti	Direito/Esquerdo	Centro	Estrada Mato das Cobras
Estrada Mato das Cobras	Direito/Esquerdo	Centro	Cristóvão Morais da Rocha



# Prefeitura de Guarulhos Secretaria da Saúde

## Área de abrangência UBS Soberana



<b>Ruas da UBS Soberana</b>	<b>Lado</b>	<b>Sentido</b>	<b>Esquina</b>
Muro (limite de loteamento)	Esquerdo	Bairro	Estrada Das Lavras
Estrada Das Lavras	Esquerdo	Bairro	Niterói
Niterói	Direito/Esquerdo	Bairro	Limeira
Limeira	Direito/Esquerdo	Bairro	Santarém Novo
Santarem Novo	Direito/Esquerdo	Bairro	Ibitiara
Ibitiara	Esquerdo	Centro	Tanque D'arca
Tanque D'arca	Esquerdo	Centro	Estrada Guarulhos Nazaré
Estrada Guarulhos Nazaré	Esquerdo	Centro	Muro de loteamento



# Prefeitura de Guarulhos Secretaria da Saúde

## Área de abrangência UBS Allan Kardec



<b>Ruas da UBS Allan Kardec</b>	<b>Lado</b>	<b>Sentido</b>	<b>Esquina</b>
Itiruçu	Esquerdo	Bairro	Rua Alpes
Alpes	Esquerdo	Bairro	Ipacaetá
Ipacaetá	Esquerdo	Bairro	Augusto Hog
Ipacaetá	Direito/Esquerdo	Bairro	Marginal do Rio Baquirivu
Rua Sem Nome	Direito/Esquerdo	Bairro	Rua Manoel Fernandes Garrote
Manoel Fernandes Garrote	Direito/Esquerdo	Centro	Bela Vista do Paraíso
Bela Vista do Paraíso	Direito/Esquerdo	Centro	Itiruçu

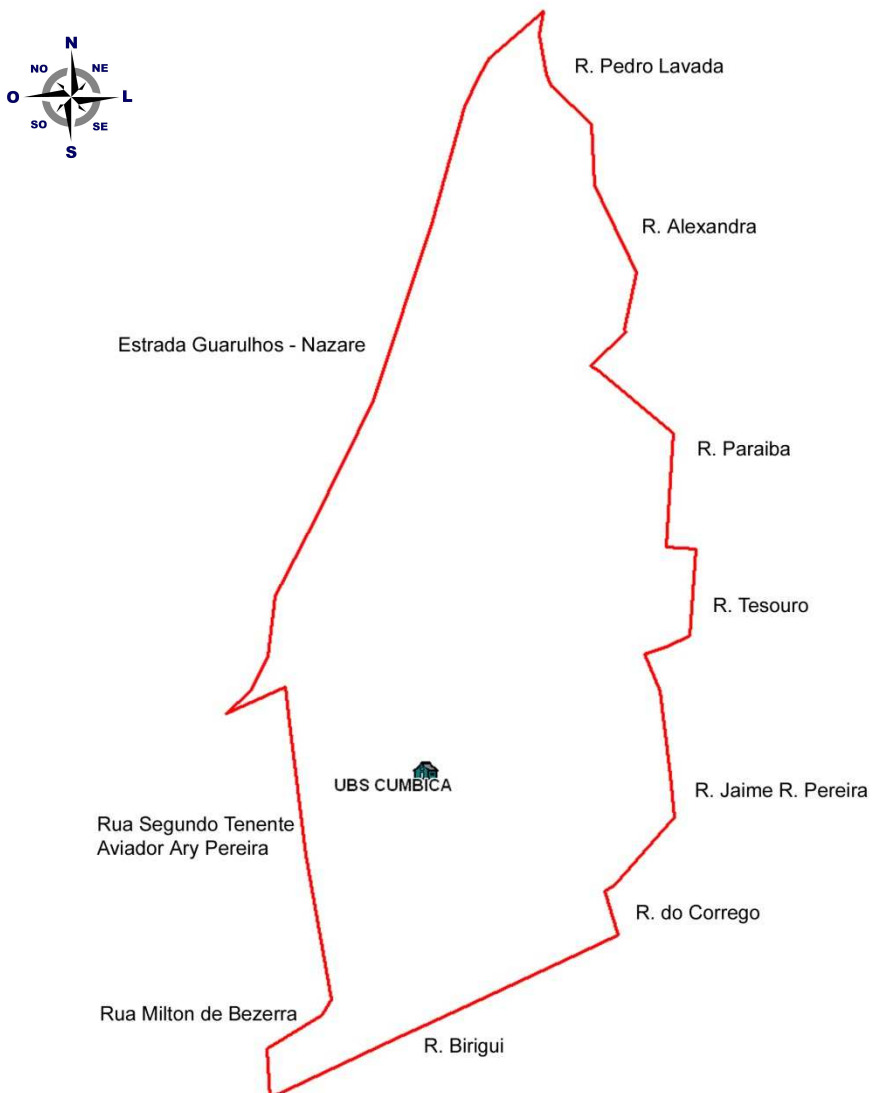


# Prefeitura de Guarulhos

## Secretaria da saúde

### Área de abrangência

## UBS Cumbica (Mario Macca)



<b>Ruas da UBS Cumbica - Mario Macca</b>	<b>Lado</b>	<b>Sentido</b>	<b>Esquina</b>
Birigui	Direito/Esquerdo	Bairro	Milton De Bezerra
Rua Do Córrego	Direito/Esquerdo	Bairro	Jaime R Pereira
Jaime R Pereira	Direito/Esquerdo	Bairro	Tesouro
Tesouro	Direito/Esquerdo	Bairro	Paraíba
Paraíba	Direito/Esquerdo	Bairro	Alexandra
Alexandra	Esquerdo	Bairro	Pedra Lavada
Pedra Lavada	Esquerdo	Bairro	Estrada Guarulhos Nazaré Paulista
Estrada Guarulhos Nazaré Paulista	Direito/Esquerdo	Centro	Seg Tenente Aviador Ary Pereira
Seg. Tenente Aviador Ary Pereira	Direito/Esquerdo	Centro	Milton De Bezerra
Milton De Bezerra	Esquerdo	Centro	Birigui





# Prefeitura de Guarulhos Secretaria da Saúde

## Área de abrangência UBS Cummins



<b>Ruas da UBS Cummins</b>	<b>Lado</b>	<b>Sentido</b>	<b>Esquina</b>
Rodovia Pres. Dutra (Pista RJ-SP)	Esquerdo	Bairro	Acesso a Av Santos Dumont
Acesso a Av Santos Dumont	Esquerdo	Bairro	Birigui
Birigui	Esquerdo	Bairro	Rua Milton de Bezerra
Rua Milton de Bezerra	Esquerdo	Bairro	Mazagão
Mazagão	Direito/Esquerdo	Centro	Muro da Base Aérea
Muro da Base Aérea	Direito/Esquerdo	Centro	Av Monteiro Lobato
Av Monteiro Lobato	Direito/Esquerdo	Centro	Rodovia Pres. Dutra



# Prefeitura de Guarulhos Secretaria da Saúde

## Área de abrangência UBS Marinópolis

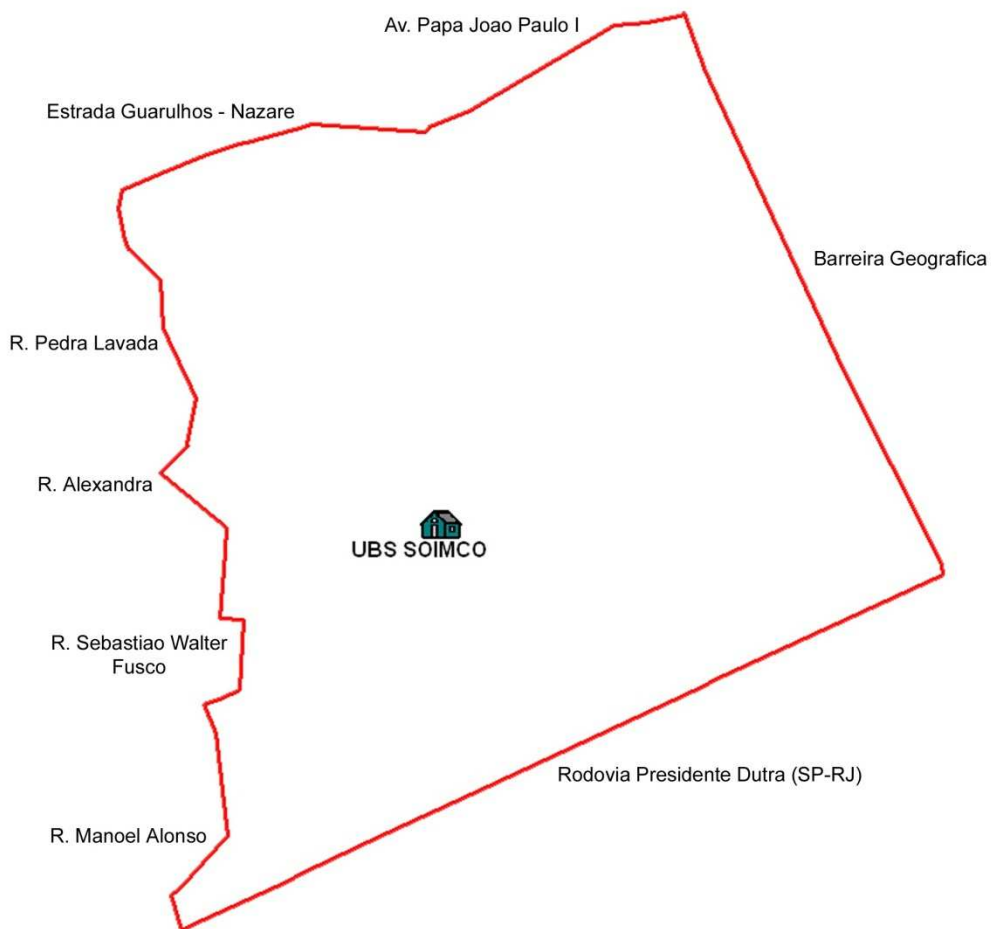


<b>Ruas da UBS Marinópolis</b>	<b>Lado</b>	<b>Sentido</b>	<b>Esquina</b>
Av. Papa João Paulo I	Esquerdo	Bairro	Barreira Hidrográfica
Barreira Hidrográfica	Esquerdo	Bairro	Marginal do Rio Baquirivu
Marginal do Rio Baquirivu	Esquerdo	Bairro	Ipacaetá
Ipacaetá	Direito/Esquerdo	Centro	Augusto Hog
Ipacaetá	Esquerdo	Centro	Alpes
Alpes	Esquerdo	Centro	Itiruçu
Itiruçu	Esquerdo	Centro	Bela Vista do Paraíso
Bela Vista do Paraíso	Direito/Esquerdo	Centro	Av. Papa João Paulo I



# Prefeitura de Guarulhos Secretaria da saúde

## Área de abrangência UBS SOIMCO

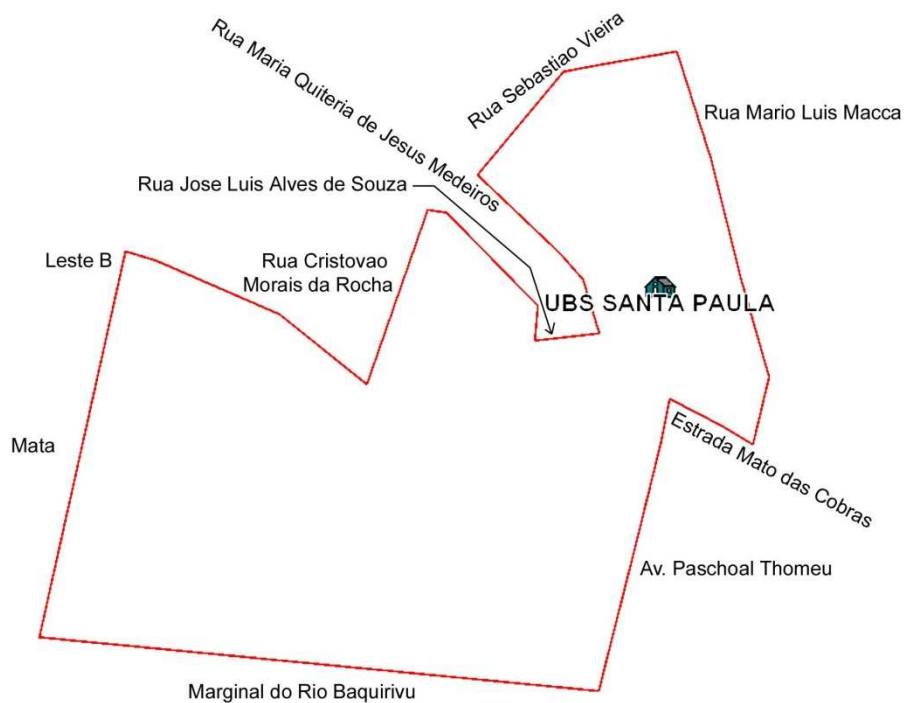


<b>Ruas da UBS Soimco</b>	<b>Lado</b>	<b>Sentido</b>	<b>Esquina</b>
Rod. Pres. Dutra (Pista RJ-SP)	Esquerdo	Bairro	Área Verde (Barreira Geográfica)
Área Verde (Barreira Geográfica)	Esquerdo	Bairro	Av Papa João Paulo I
Av Papa João Paulo I	Direito/Esquerdo	Centro	Estrada Guarulhos Nazaré Paulista
Estrada Guarulhos Nazaré Paulista	Direito/Esquerdo	Centro	Pedra Lavada
Pedra Lavada	Esquerdo	Centro	Alexandra
Alexandra	Esquerdo	Centro	Do nº 37 ao 335
Alexandra	Direito	Bairro	Paraíba
Sebastião Walter Fusco	Direito/Esquerdo	Centro	Manoel Alonso
Manoel Alonso	Direito/Esquerdo	Centro	Rod. Pres. Dutra (Pista RJ-SP)



# Prefeitura de Guarulhos Secretaria da Saúde

## Área de abrangência UBS Santa Paula



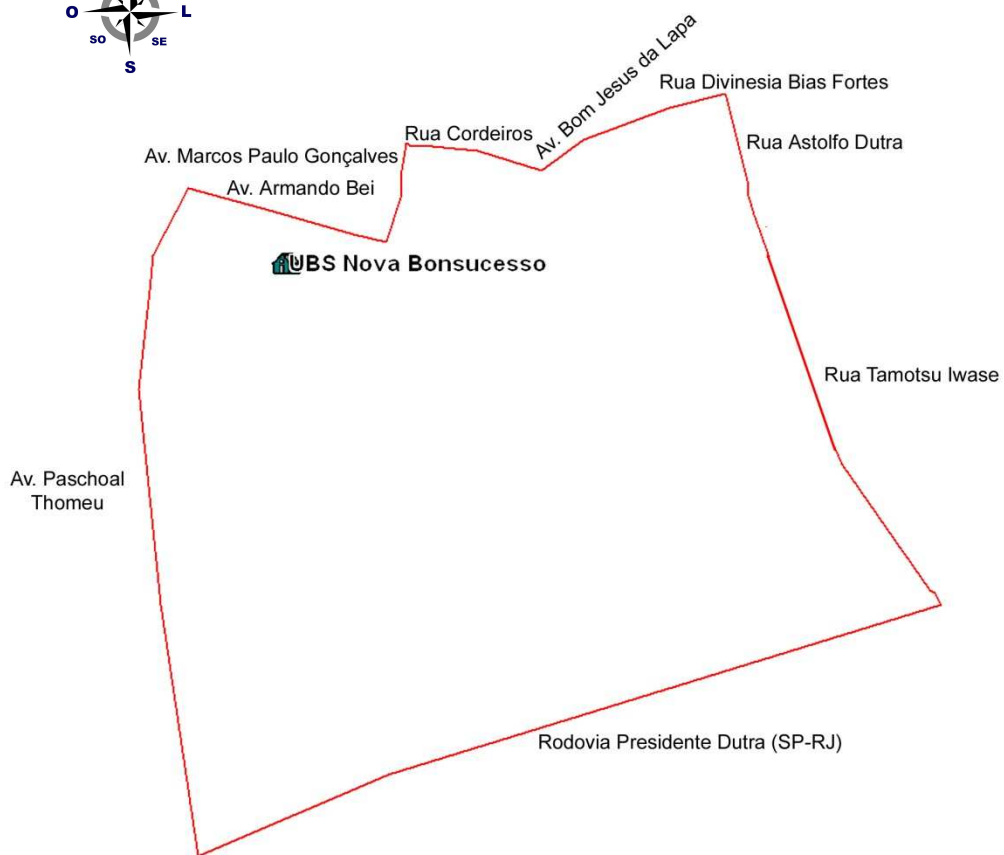
<b>Ruas da UBS Santa Paula</b>	<b>Lado</b>	<b>Sentido</b>	<b>Esquina</b>
Marginal Rio Baquirivu	Esquerdo	Bairro	Av Paschoal Thomeu
Av Paschoal Thomeu	Esquerdo	Bairro	Estrada Mato Das Cobras
Estrada Mato Das Cobras	Direito/Esquerdo	Bairro	Mario Luiz Macca
Mário Luiz Macca	Direito/Esquerdo	Bairro	Sebastião Vieira
Sebastião Vieira	Esquerdo	Centro	Maria Quitéria De Jesus Medeiros
Maria Quitéria De Jesus Medeiros	Esquerdo	Centro	José Luiz Alves De Souza
José Luiz Alves De Souza	Esquerdo	Centro	Cistóvão Morais Da Rocha
Cristóvão Morais Da Rocha	Esquerdo	Centro	Leste B
Leste B	Direito/Esquerdo	Centro	Marginal Do Rio Baquirivu





# Prefeitura de Guarulhos Secretaria da Saúde

## Área de abrangência UBS Nova Bonsucesso

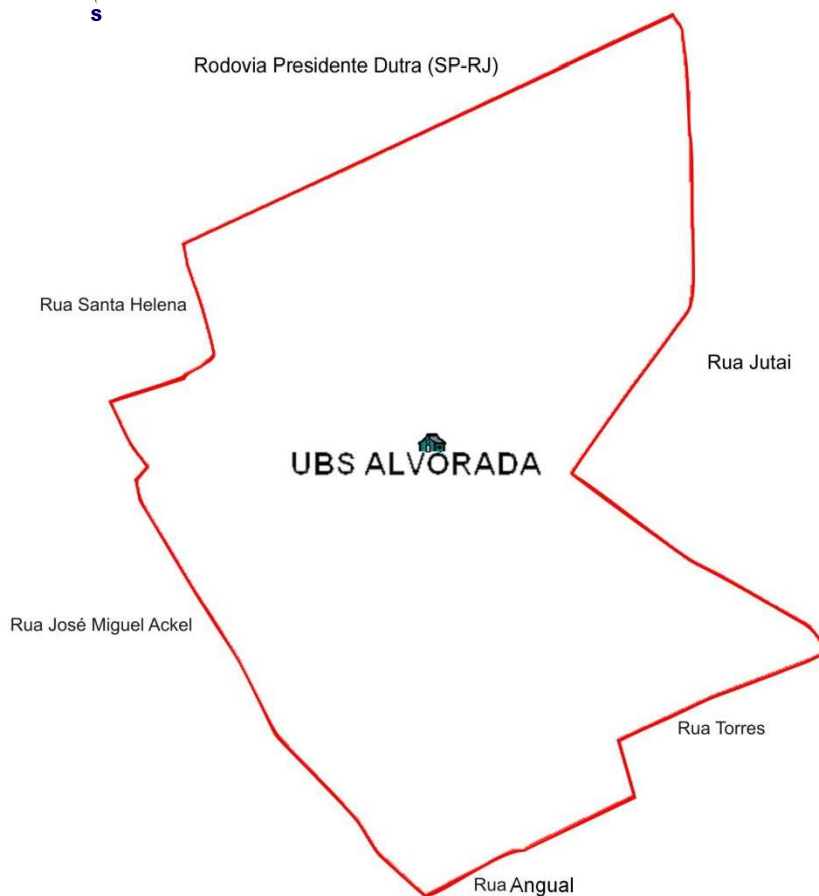


<b>Ruas da UBS Nova Bonsucesso</b>	<b>Lado</b>	<b>Sentido</b>	<b>Esquina</b>
Rod Pres Dutra (Pista SP-RJ)	Esquerdo	Bairro	Av Paschoal Thomeu
Tamotsu Iwasse	Esquerdo	Bairro	Astolfo Dutra
Astolfo Dutra	Direito/Esquerdo	Bairro	Divinésia Bias Fortes
Divinésia Bias Fortes	Direito/Esquerdo	Centro	Av Bom Jesus da Lapa
Av Bom Jesus Da Lapa	Direito/Esquerdo	Centro	Cordeiros
Cordeiros	Direito/Esquerdo	Centro	Av Marcos Paulo Gonçalves
Av Marcos Paulo Gonçalves	Direito/Esquerdo	Centro	Av Armando Bei
Av Armando Bei	Direito/Esquerdo	Centro	Paschoal Thomeu
Av Paschoal Thomeu	Esquerdo	Centro	Rod Pres Dutra



# Prefeitura de Guarulhos Secretaria da Saúde

## Área de abrangência UBS Alvorada



<b>Ruas da UBS Alvorada</b>	<b>Lado</b>	<b>Sentido</b>	<b>Esquina</b>
Rodovia Pres. Dutra (Pista São Paulo- Rio de Janeiro)	Direito	Bairro	Jutaí/Santa Helena
Santa Helena	Direito/Esquerdo	Bairro	José Miguel Ackel
José Miguel Ackel	Esquerdo	Bairro	Angical
Angical	Direito/Esquerdo	Bairro	Torres
Torres	Direito/Esquerdo	Bairro	Jutaí
Jutaí	Direito/Esquerdo	Bairro	Rod Pres Dutra(SP- RJ)



## Prefeitura de Guarulhos Secretaria da Saúde

### Área de abrangência UBS Alamo



<b>Ruas da UBS Álamo</b>	<b>Lado</b>	<b>Sentido</b>	<b>Esquina</b>
Tenry	Direito/Esquerdo	Centro	Barreira Geográfica (Área Verde) /Tomotsu Iwasse
Tomotsu Iwasse	Esquerdo	Centro	Rodovia Pres. Dutra (Pista SP-RJ)
Rodovia Pres. Dutra (Pista SP-RJ)	Direito	Bairro	Estrada dos Vados
Estrada dos Vados	Esquerdo	Bairro	Barreira Geográfica (Clube de Golfe)
Barreira Geográfica (Clube de Golfe)	Direito/Esquerdo	Centro	